

UCHWAŁA NR XXIV/310/2020
RADY GMINY KOŁBASKOWO
z dnia 28 grudnia 2020 r.

w sprawie przyjęcia Planu Rozwoju Lokalnego Gminy Kołbaskowo na lata 2019 – 2029

Na podstawie art. 18 ust. 2 pkt 6 ustawy z dnia 8 marca 1990 r. o samorządzie gminnym (tekst jednolity Dz. U. z 2020 r. poz. 713 ze zmianami) oraz w oparciu o uchwałę nr XLI/435/2018 Rady Gminy Kołbaskowo z dnia 19 marca 2018 r. w sprawie przystąpienia do tworzenia i realizacji Planu Rozwoju Lokalnego Gminy Kołbaskowo na lata 2019-2029, **Rada Gminy Kołbaskowo uchwala, co następuje:**

§ 1.

Przyjmuje się Plan Rozwoju Lokalnego Gminy Kołbaskowo na lata 2019 – 2029, stanowiący załącznik do niniejszej uchwały.

§ 2.

Wykonanie uchwały powierza się Wójtowi Gminy Kołbaskowo.

§ 3.

Uchwała wchodzi w życie z dniem podjęcia.

Przewodnicząca Rady Gminy


Dorota Trzebińska

Załącznik do uchwały Nr XXIV/310/2020
Rady Gminy Kołbaskowo
z dnia 28 grudnia 2020 r.

PLAN ROZWOJU LOKALNEGO GMINY KOŁBASKOWO NA LATA 2019-2029



28 grudzień 2020
Urząd Gminy Kołbaskowo



PLAN ROZWOJU LOKALNEGO GMINY KOŁBASKOWO

SPIS TREŚCI:

I.		WSTĘP	
	1.1	Przesłanki przygotowania planu rozwoju lokalnego	4
	1.2	Przedmiot i cel opracowania	5
	1.3	Metodyka pracy	6
II		OGÓLNA CHARAKTERYSTYKA GMINY	
	2.1	Położenie przestrzenno-geograficzne	6
	2.2	Sołectwa i parafie rzymsko-katolickie	8
	2.3	Elementy dziedzictwa kulturowego	13
	2.4	Samorząd terytorialny	16
III		SYTUACJA DEMOGRAFICZNA	
	3.1	Dane demograficzne	16
	3.2	Prognozy demograficzne	20
IV		INFRASTRUKTURA SPOŁECZNA	
	4.1	Kultura	21
	4.2	Oświata i wychowanie	24
	4.3	Kultura fizyczna i sport	28
	4.4	Turystyka i rekreacja	29
	4.5	Ochrona zdrowia	34
	4.6	Bezpieczeństwo publiczne	35
	4.7	Pomoc społeczna	29
	4.8	Organizacje pozarządowe	42
V		INFRASTRUKTURA TECHNICZNA I OCHRONA ŚRODOWISKA	
	5.1	Drogi publiczne	46

	5.2	Transport publiczny	54
	5.3	Gospodarka mieszkaniowa	55
	5.4	Ochrona środowiska i gospodarka odpadami komunalnymi	57
	5.5	Gospodarka wodno-ściekowa	63
	5.6	Zagospodarowanie przestrzenne	68
VI		GOSPODARKA	
	6.1	Podmioty gospodarcze	69
	6.2	Finanse Gminy Kołbaskowo	71
VII		ANALIZA SWOT	80
VIII		WYZWANIA	84
IX		MISJA I WIZJA ROZWOJU GMINY KOŁBASKOWO	87
X		CELE ROZWOJU	88
XI		SYSTEM MONITOROWANIA PLANU ROZWOJU LOKALNEGO	91
XII		REALIZACJA ZADAŃ	92
		SPIS TABEL	
		SPIS WYKRESÓW	
		SPIS RYSUNKÓW	

1. WSTĘP

Gmina Kołbaskowo jest dzisiaj jedną z wyróżniających się osiągnięciami gmin w województwie zachodniopomorskim. W minionym dziesięcioleciu bardzo się zmieniła. Przybyło mieszkańców, powstały nowoczesne osiedla mieszkaniowe, wybudowane zostały nowe szkoły, przedszkola, dom kultury, świetlice wiejskie, obiekty rekreacyjne. Wszystkie miejscowości połączono ze Szczecinem komunikacją miejską.

Gminę cechuje duży potencjał gospodarczy. Bliskość stolicy województwa, dogodne szlaki komunikacyjne, atrakcyjne tereny inwestycyjne, rekreacyjne oraz warunki sprzyjające rozwojowi budownictwa mieszkalnego sprawiają, że gmina przeżywa dynamiczny rozwój.

Znaczący wpływ na zmiany miały też uwarunkowania zewnętrzne, wynikające z przystąpienia Polski do Unii Europejskiej. Wejście do Unii, możliwość swobodnego przekraczania granic i podejmowania współpracy transgranicznej z gminami niemieckimi, pociągnęło za sobą zmianę dotychczasowych zasad polityki regionalnej. Otwarta droga do korzystania z funduszy unijnych, ale też decyzje mające na celu tworzenie sprzyjających warunków dla potencjalnych inwestorów, stały się motorem napędowym rozwoju gminy Kołbaskowo. Dzięki temu przybyło miejsc pracy i z roku na rok wzrastały wpływy do budżetu.

Tempo, w jakim rozwija się gmina nie pozostaje niezauważone, czego dowodem jest uzyskiwanie każdego roku coraz wyższych miejsc w ogólnopolskich rankingach. W zestawieniu sytuacji finansów publicznych zachodniopomorskich samorządów za 2019 rok przygotowanym przez Regionalną Izbę Obrachunkową Gmina Kołbaskowo zajmuje 3 miejsce. Analizowano takie wskaźniki jak: udział dochodów własnych w dochodach ogółem, relację nadwyżki operacyjnej do dochodów, udział wydatków inwestycyjnych, relację zobowiązań do dochodów, obciążenie wydatków bieżących wydatkami na wynagrodzenia i pochodne od wynagrodzeń, wskaźnik bezrobocia. W porównaniu z rokiem 2018 jest to awans o trzy miejsca. Według zestawienia przygotowanego przez RIO, obejmującego wpływy jednostek samorządu terytorialnego z tytułu uzyskanych środków europejskich za lata 2014-2018 Gmina Kołbaskowo znalazła się na pierwszym miejscu w kategorii Gmina Wiejska. W latach 2014-2018 dochody z tytułu otrzymanych środków europejskich, bez zwrotów, wyniosły 12,47milionów złotych. Kolejne w rankingu gminy pozyskały 9,7 miliona.

Gmina Kołbaskowo zajęła 6 miejsce (z 1537 gmin w kraju) w Rankingu Zrównoważonego Rozwoju Jednostek Samorządu Terytorialnego w kategorii Gmina Wiejska. Raport powstał w oparciu o 16 wskaźników obejmujących trzy obszary rozwoju: gospodarczy, społeczny oraz ochronę środowiska.

Podczas XVIII Gali Biznesu Gmina otrzymała Nagrodę Gospodarczą Business Club Szczecin za rok 2019. Nagroda ta wręczana jest przedsiębiorcom i firmom w dowód

uznania dla podejmowanych działań i odważnych inwestycji, oraz gminom zachodniopomorskim, które sprzyjają rozwojowi przedsiębiorczości.

Współtwórcami niniejszego opracowania jest wiele osób. W procesie tworzenia planu uczestniczyli: Wójt Gminy Kołbaskowo Małgorzata Schwarz, przewodnicząca Rady Gminy Dorota Trzebińska, Sekretarz Gminy Janusz Kwidziński. Cenne uwagi i propozycje wysunęli radni Rady Gminy Kołbaskowo. Materiały źródłowe zostały zebrane dzięki uprzejmości kierowników jednostek organizacyjnych, pracowników Urzędu Gminy i przedstawicieli organizacji pozarządowych. Zespół redagujący składa wszystkim podziękowanie za włożoną pracę.

1.1 PRZESŁANKI PRZYGOTOWANIA PLANU

By utrzymać dotychczasowe tempo rozwoju Gmina Kołbaskowo sprostać musi wymogom nowoczesnego zarządzania. Podstawą jest wyznaczenie strategicznych celów i długofalowe planowanie. Dokumentem planistycznym, umożliwiającym spójne i przemyślane prowadzenie polityki rozwoju społeczno-gospodarczego, który wyznacza szerokie ramy działalności Gminy, a jednocześnie daje podstawę do przyjęcia programu działań oraz podejmowania szeregu inicjatyw i przedsięwzięć, jest plan rozwoju lokalnego.

W 2008r. Rada Gminy Kołbaskowo przyjęła aktualizację Planu Rozwoju Lokalnego Gminy Kołbaskowo, opracowanego w roku 2004. Aktualizacja miała na celu określenie możliwych i pożądaných kierunków rozwoju społeczno-gospodarczego na lata 2008-2020. Zakończenie okresu, na który została przyjęta, oraz znaczna dezaktualizacja jego zapisów, zarówno w części diagnostycznej jak i strategicznej, spowodowały konieczność opracowania aktualnego planu z perspektywą do 2029. Podstawę do opracowania niniejszego dokumentu stanowiła analiza stopnia realizacji priorytetów określonych w poprzednim planie oraz ich aktualności. Za najistotniejsze z punktu widzenia realizacji Planu Rozwoju Lokalnego Gminy Kołbaskowo na lata 2008-2020 uznano:

- rozbudowę i modernizację infrastruktury służącej wzmocnieniu konkurencyjności gminy
- wzmocnienie rozwoju zasobów ludzkich w gminie
- rozwój lokalny
- wzmocnianie rozwoju gospodarczego

Wskazane cele w części zostały zrealizowane. Należałoby jednak uporządkować i przewartościować zarówno cele strategiczne, jak też cząstkowe, które uległy dużej dezaktualizacji. Zasadne jest zatem przedłużenie perspektywy czasowej tego dokumentu do 2029r.

1.2 PRZEDMIOT I CEL OPRACOWANIA

Wskazanie kierunków, w jakich powinna zmierzać Gmina Kołbaskowo w celu zapewnienia stałego, zrównoważonego rozwoju, w zmieniających się warunkach wewnętrznych i zewnętrznych, a także skupienie działań na tym, aby zaspokoić potrzeby i oczekiwania społeczności lokalnej, stało się głównym celem niniejszego opracowania. Plan Rozwoju Lokalnego Gminy Kołbaskowo na lata 2019-2029 jest ważnym dokumentem, który wyznacza cele, kierunki oraz obszary rozwoju. Jest on instrumentem stymulowania procesów społeczno-gospodarczych zachodzących na terenie gminy.

Opracowanie składa się z sześciu części:

- ogólna charakterystyka gminy
- wieloaspektowa diagnoza przeszłego i obecnego stanu gminy, najważniejszych dziedzin mających wpływ na życie mieszkańców, w szczególności: sytuacji demograficznej, infrastruktury społecznej, infrastruktury technicznej oraz ochrony środowiska i gospodarki
- analiza SWOT
- działania i przedsięwzięcia do realizacji w nowej perspektywie czasowej
- wizja i misja rozwoju gminy Kołbaskowo
- monitoring i ewaluacja planu rozwoju lokalnego
- rekomendacje

Głównym celem planu jest wskazanie najważniejszych atutów i słabości gminy, analiza możliwości i zagrożeń oraz określenie pożądanego kierunku rozwoju społeczno-gospodarczego na lata 2019-2029. Prace nad planem poprzedzone zostały przygotowaniem aktualnej charakterystyki gminy.

Diagnoza obecnego stanu gminy Kołbaskowo jest opracowaniem analitycznym, określającym jej aktualny potencjał społeczny, ekonomiczny i gospodarczy. Analiza przedstawionych w diagnozie danych, w połączeniu z badaniem ankietowym, daje możliwość zidentyfikowania podstawowych problemów związanych z rozwojem społeczno-gospodarczym. To zaś pozwala określić cele strategiczne i cząstkowe oraz wizję i misję rozwoju gminy.

Wieloletni program inwestycyjny stanowi integralną część planu rozwoju. Wskazuje konkretne zadania, do zrealizowania w określonym horyzoncie czasowym wraz z kosztami ich realizacji oraz źródłami finansowania. Zawiera zadania wynikające z przyjętych celów cząstkowych i strategicznych, które będą realizowane w okresie obowiązywania planu.

U podstaw realizacji wyznaczonych w planie celów i kierunków, leży dalsza współpraca pomiędzy Gminą Kołbaskowo i jednostkami samorządu terytorialnego zrzeszonymi w ramach Stowarzyszenia Szczecińskiego Obszaru Metropolitalnego, szczególnie Miastem Szczecin, Powiatem Polickim i gminami sąsiednimi. Istotna jest również współpraca z sektorem gospodarczym i organizacjami pozarządowymi.

1.3 METODYKA PRACY

Plan opracowany został metodą pracy zespołowej, z udziałem społeczności lokalnej. W procesie tworzenia planu uczestniczyli przedstawiciele samorządu, pracownicy UG, mieszkańcy gminy, przedsiębiorcy, członkowie organizacji pozarządowych.

Mieszkańcy mieli możliwość aktywnego uczestnictwa i wyrażenia opinii na temat kierunków rozwoju gminy w adresowanej do nich ankiecie. Tym samym mogli zdecydować, czy chcą być świadomymi i aktywnymi obywatelami w procesie kreowania przyszłości własnej gminy.

Zadania określone w wyniku konsultacji, oraz w oparciu o zebrane ankiety, po szczegółowych uzgodnieniach z pracownikami merytorycznymi UG Kołbaskowo, zostały również wprowadzone do planu rozwoju.

Przy sporządzaniu opracowania wykorzystano dane zawarte w dokumentach wytworzonych przez Urząd Gminy w Kołbaskowie, jednostki organizacyjne, dane statystyczne Głównego Urzędu Statystycznego oraz udostępnione przez inne podmioty. Zebrane i uporządkowane dane zostały przekazane do analizy osobom wchodzącym w skład zespołu opracowującego plan.

Opracowanie poddano konsultacjom i uzgodnieniom z radnymi oraz sołtysami. Zebrane uwagi i propozycje zostały uwzględnione w jego ostatecznej wersji, którą przedstawiono Radzie Gminy celem przyjęcia w formie uchwały.

Monitorowanie Planu Rozwoju Gminy Kołbaskowo na lata 2019-2029 obejmuje wszystkie czynności od powołania Zespołu Roboczego ds. monitorowania planu rozwoju, do podania do publicznej wiadomości raportu z cyklicznego monitoringu dokumentu.

2. OGÓLNA CHARAKTERYSTYKA GMINY

2.1 POŁOŻENIE PRZESTRZENNO-GEOGRAFICZNE

Licząca 12.540 mieszkańców gmina wiejska Kołbaskowo, leży w granicach administracyjnych powiatu polickiego, w strefie przygranicznej województwa zachodniopomorskiego. Sąsiaduje z gminą Dobra od północy i gminą Gryfino od wschodu. Od centrum Szczecina dzieli ją zaledwie dwa kilometry.

Od strony zachodniej i południowej gmina Kołbaskowo graniczy z dwoma niemieckimi landami: Brandenburgią oraz Meklemburgią-Pomorzem Przednim. Wschodni jej kraniec wyznaczony jest przez Dolinę Dolnej Odry, na terenie której w 1993 roku powstał cenny przyrodniczo park krajobrazowy.

Geograficznie teren gminy Kołbaskowo położony jest na tzw. Wale Stobniańskim (Bezleśnym), z najwyższym jego punktem – Małą Górą (88 m n.p.m.). W przeszłości cały teren porastały lasy. Dziś zajmują one niewiele ponad 6,7% powierzchni gminy

2.2 SOŁECTWA I PARAFIE RZYMSKO-KATOLICKIE

Sołectwa

Siedzibą Gminy jest zamieszkałe przez 661 osób Kołbaskowo. Obszar gminy podzielony jest na 18 sołectw:

Tabela 1. Sołectwa na terenie gminy Kołbaskowo

Sołectwo	Miejscowości wchodzące w skład sołectwa
Barnisław	Barnisław
Będargowo	Będargowo
Bobolin	Bobolin
Kamieniec	Kamieniec
Karwowo	Karwowo
Kołbaskowo	Kołbaskowo, Rosówek
Kurów	Kurów
Moczyły	Moczyły, Kamionki
Ostoja	Ostoja, Przylep, Rajkowo
Pargowo	Pargowo
Przeclaw	Przeclaw, Smętowice
Siadło Dolne	Siadło Dolne
Siadło Górne	Siadło Górne
Smolećcin	Smolećcin
Stobno	Stobno
Ustowo	Ustowo
Warnik	Warnik
Warzymice	Warzymice

Źródło: Dane Urzędu Gminy Kołbaskowo

Wchodzące w skład Gminy Kołbaskowo 23 miejscowości, różnią się pod wieloma względami, głównie liczbą mieszkańców i rodzajem zabudowy. Największymi sołectwami są Warzymice i Przeclaw, w których zamieszkuje ponad połowa wszystkich mieszkańców gminy. Najmniejsze jednostki podziału terytorialnego to sołectwa: Pargowo, Smolećcin i Warnik.

Parafie rzymsko-katolickie

W granicach administracyjnych Gminy Kołbaskowo funkcjonują trzy parafie rzymsko-katolickie:

Parafia Rzymsko-Katolicka w Kołbaskowie

Data powstania	Zasięg parafii	Dekanat
18.05.1951	Kołbaskowo Moczyły Kamionka Pargowo Kamieniec Barnisław Smolećcin Kurów Siadło Dolne Siadło Górne Rosówek	Dekanat Pomorzany

Źródło: <https://kuria.pl/wspolnoty/wspolnoty-parafialne/>, wgląd lipiec 2020

Kościoły na terenie parafii Kołbaskowo:

Kościół parafialny p.w. Świętej Trójcy w Kołbaskowie



Źródło: <https://kuria.pl/wspolnoty/wspolnoty-parafialne/>, wgląd lipiec 2020

Kościół filialny p.w. Bożego Ciała w Kamieńcu



Źródło: <https://kuria.pl/wspolnoty/wspolnoty-parafialne/>, wgląd lipiec 2020

Kościół filialny p.w. św. Stanisława Kostki w Barnisławiu



Źródło: <https://kuria.pl/wspolnoty/wspolnoty-parafialne/>, wgląd lipiec 2020

Parafia Rzymsko- Katolicka p.w. Nawiedzenia NMP w Przecławiu

Data powstania	Zasięg parafii	Dekanat
01.07.1991	Przecław Warzymice Karwowo	Dekanat Pomorzany

Kościóły na terenie parafii Przeclaw:

Kościół parafialny p.w. Nawiedzenia Najświętszej Marii Panny w Przeclawiu



Źródło: <https://kuria.pl/wspolnoty/wspolnoty-parafialne/>, wgląd lipiec 2020

Kaplica p.w. Chrystusa Króla w Karwowie



Źródło: <https://kuria.pl/wspolnoty/wspolnoty-parafialne/>, wgląd lipiec 2020

Parafia Rzymsko-Katolicka p.w. NMP Wspomożenia Wiernych w Będargowie:

Data powstania	Zasięg parafii	Dekanat
02.04.2011	Stobno Bobolin Warnik Będargowo	Dekanat Pogodno


Kościóły na terenie parafii Będargowo:

Kościół parafialny p.w. NMP Wspomożycielki Wiernych w Będargowie



Źródło: <https://kuria.pl/wspolnoty/wspolnoty-parafialne/>, wgląd lipiec 2020

Kościół filialny p.w. Matki Boskiej Fatimskiej w Stobnie



Źródło: <https://kuria.pl/wspolnoty/wspolnoty-parafialne/>, wgląd lipiec 2020

Kościół filialny p.w. Matki Boskiej Nieustającej Pomocy w Bobolinie



Źródło: <https://kuria.pl/wspolnoty/wspolnoty-parafialne/>, wgląd lipiec 2020

Parafia Rzymsko-Katolicka p.w. Św. Cyryla i Metodego:

Data powstania	Zasięg parafii	Dekanat
Rok 2020	Rajkowo Warzymice: ul. Irysowa ul. Zaciszna ul. Dębowa ul. Sympatyczna posesja nr 32	Dekanat

2.3 ELEMENTY DZIEDZICTWA KULTUROWEGO

Historia Gminy Kołbaskowo

Na terenie gminy Kołbaskowo stwierdzono pozostałości archeologiczne potwierdzające istnienie grodzisk kultury łużyckiej, a później pomorskiej. Ślady z wałem, umocnieniami i fosą odkryto nieopodal Kamieńca na tzw. Świętej Górcie (45 m n.p.m.).

Pierwsze wzmianki o okolicznych miejscowościach pochodzą ze źródeł datowanych na koniec XII wieku. Od wczesnego średniowiecza, aż do wymarcia panującej tu dynastii Gryfitów, znaczny odsetek ziemi dzisiejszej gminy należał właśnie do Gryfitów. W XVI i pierwszej połowie XVII wieku ok. 30% ziem wchodziło w skład szczecińskiej domeny książęcej.

Rozległe posiadłości posiadał również Kościół. Największym właścicielem ziemskim był szczeciński klasztor cysterek. Znaczne uposażenia miały też inne szczecińskie kościoły: Św. Jakuba, Św. Jana oraz Kościół Mariacki. Po reformacji i rozwiązaniu klasztoru cysterek, ich dobra przeszły w ręce tych kościołów i domu panującego.

Herb Gminy Kołbaskowo



Herb Gminy Kołbaskowo, opracowany w 1999r. uwzględnia wszystkie aspekty historyczne. Umieszczony w lewym srebrnym polu czerwony, wspięty gryf ze złotym dziobem i pazurami, jest symbolem wywodzącym się ze średniowiecznej tradycji heraldycznej, panującej na ziemiach pomorskich dynastii Gryfów. Wybierając na lewe pole herbu czerwonego gryfa, nawiązano do wielowiekowej przynależności obszaru obecnej gminy do Pomorza. Prawe błękitne pole ze srebrnym równoramiennym krzyżem symbolizuje rozległe posiadłości, jakie na tym terenie posiadał kościół.

Zabytki gminy Kołbaskowo

Barnisław – pod koniec XIII wieku rozpoczęto we wsi budowę kościoła. Elewacje ścian wykonano z warstw słabo ociosanych kwadr granitowych z domieszką łupka skalnego. Obramowania portali i okien oraz narożniki wykonano z dokładnie obrobionych kwadr granitu. W XIX wieku świątynię przebudowano. Budowla pokryta jest ceramicznym dachem dwuspadowym. Elewacje ścian pozbawione są cokołu, posiadają XIX wieczny gzyms. Kościół i stary przykościelny cmentarz otoczone są kamiennym murem z bramami.

Będargowo – pochodzący z XIII wieku kościół, ma charakterystyczną dla wiejskiego budownictwa sakralnego formę salową, opartą na planie prostokąta, z wieżą od strony zachodniej. Wszystkie elewacje wykonane są z granitowych kwadr ułożonych w miarę regularne rzędy. Kolejne przebudowy w latach: 1690, 1701, 1786 i 1863, niemal całkowicie zatępiły jego romańską architekturę. Rozebrano wieżę, której pozostałością są dwie ogromnych rozmiarów przypory zachodnie i zakrystię, której ślady widoczne są na elewacji północnej. Zniszczono romańskie okna, zamurowano portal południowy i północny. Ocalał jedynie ostrołukowy portal zachodni, ceglany, pięciokrotnie schodkowy. Szczyt wschodni również został przebudowany. Świątynia kryta jest dwuspadowym dachem ceramicznym. Kościół jak i znajdujący się dookoła cmentarz otoczony jest kamiennym murem z bramami.

Bobolin – usytuowany w centrum wsi kościół wzniesiono w pierwszej połowie XVI wieku. W roku 1895 przeprowadzono przebudowę świątyni. W latach 1945-1986 kościół znajdował się w ruinie, zachowany jedynie do wysokości okien. Odbudowaną świątynię poświęcono 5 listopada 1986 roku. Plac kościelny, na którym niegdyś znajdował się cmentarz, otoczony jest kamiennym murem i porośnięty starodrzewem.

Kamieniec – we wsi znajduje wybudowany w XIII wieku kościół, który ucierpiał znacznie podczas II Wojny Światowej, a potem w stanie ruiny pozostawał aż do roku 1978.

Karwowo – ruiny usytuowanego na wyniesieniu XIII wiecznego kościoła. W XIX wieku świątynia była przebudowana. W 1945 roku, podczas działań wojennych, kościół został zniszczony.

Smolecin – ruiny średniowiecznego kościoła gotyckiego. Kościół wzniesiony na przełomie XIII/XIV wieku, przetrwał nienaruszony II Wojnę Światową. Po jej zakończeniu niezagospodarowany popadł w ruinę. Do dziś zachowały się mury obwodowe z ośmioma ostrołukowymi otworami okiennymi i portalem w elewacji południowej. Oryginalne gotyckie okna widoczne są tylko w elewacji wschodniej, okna w pozostałych elewacjach oraz portal, noszą ślady XIX-wiecznych przemuroowań.

Rajkowo – piętrowy pałac w stylu eklektycznym z elementami neogotyku i neorenesansu, wybudowany został w 1907 roku. Po II Wojnie Światowej budynek był

siedzibą PGR-u oraz służył za mieszkanie rodzinom pracowników. Powojenne adaptacje i modernizacje przyczyniły się do degradacji zabytku. W 2010 roku obiekt został sprzedany. Jego nowi właściciele przeprowadzili kompleksowe prace restauratorskie i remontowe, przywracając mu dawną świetność. Pałac otoczony jest parkiem krajobrazowym z XIX wieku, o powierzchni 1,45 ha.

Ostoja – parterowy, klasycystyczny dworek zbudowany został w 1825 roku. W latach sześćdziesiątych XIX wieku powiększono go o piętrowe skrzydło, które stylem nawiązuje do angielskiego neogotyku. W latach 1996-1997 przeprowadzono częściowy remont dworu. Obecnie jego właścicielem jest Zachodniopomorski Uniwersytet Technologiczny. W sąsiedztwie dworku znajdują się zabudowania folwarczne oraz park dworski z bogatym drzewostanem.

Przylep - we wsi znajduje się parterowy dwór z przełomu XIX/XX wieku, zbudowany na planie prostokąta, kryty dachem dwuspadowym, podpiwniczony. W sąsiedztwie dworu znajduje się park podworski oraz budynki gospodarcze.

Lapidaria

Siadło Górne

Najstarszy cmentarz w Siadle Górnym znajdował się przy kościele. W drugiej połowie XIX wieku przy rozwidleniu dróg do Siadła Dolnego i Waliszewa, założono nowy cmentarz. Na początku XX wieku został on powiększony, zajmując cały obszar rozwidlenia dróg. Po wojnie cmentarz był nieużytkowany i niszczał. W 2007 roku powstał projekt rewitalizacji dawnego cmentarza. Utworzono lapidarium składające się z kilkunastu nagrobków. Wytyczone zostały alejki spacerowe z ławkami, ogrodzono teren drewnianym płotem, ustawiono tablicę informacyjną.

Źródło: [http://encyklopedia.szczecin.pl/wiki/Lapidarium_\(Siadło_Górne\)](http://encyklopedia.szczecin.pl/wiki/Lapidarium_(Siadło_Górne))

Moczyły

Pod koniec XIII wybudowano we wsi kościół, obok znajdował się przykościelny cmentarz otoczony kamiennym murem. W czasie II Wojny Światowej oraz w okresie powojennym, cmentarz zniszczono. Pozostało jedynie kilka elementów nagrobnych. Można na nich odczytać imiona i nazwiska osób zamieszkujących miejscowość w XVIII i XIX wieku. Ostatnie pochówki miały tu miejsce przez wybuchem II Wojny Światowej. W 2015 roku cały teren zinwentaryzowano, a rok później rozstrzygnięto przetarg na przeprowadzenie renowacji cmentarza. Na całym terenie wykonano ścieżki, ustawiono ławki, kosze na śmieci i stojaki rowerowe. Przed wejściem znajduje się tablica informująca o historii tego miejsca.

<https://przeclaw24.pl/tu-mieszkamy/nasze-okolice-dawniej-i-dzis/1915-lapidarium-w-moczylach.html>

2.4 SAMORZĄD TERYTORIALNY

Gmina Kołbaskowo wykonuje zadania publiczne zgodnie z ustawą z dnia 8 marca 1990r. o samorządzie gminnym. Jej organem uchwalodawczym jest piętnastoosobowa Rada Gminy. W ramach rady powołanych jest 6 komisji:

- Komisja Rewizyjna,
- Komisja Skarg, Wniosków i Petycji,
- Komisja Gospodarcza,
- Komisja Budżetowa,
- Komisja Oświaty i Kultury,
- Komisja Sportu, Zdrowia i Pomocy Społecznej

Organem wykonawczym Gminy jest Wójt Gminy.

W strukturze Gminy Kołbaskowo działają następujące jednostki:

- Urząd Gminy
- Gminny Ośrodek Pomocy Społecznej w Kołbaskowie
- Gminny Ośrodek Kultury, Sportu i Rekreacji w Przeclawiu
- Gminna Biblioteka Publiczna w Kołbaskowie
- Zespół Placówek Oświatowych w Kołbaskowie
- Szkoła Podstawowa z Punktem Przedszkolnym w Przeclawiu
- Szkoła Podstawowa z Punktem Przedszkolnym w Będargowie
- Zespół Szkolno-Przedszkolny w Przylepie
- Przedszkole Publiczne w Przeclawiu
- Publiczny Żłobek Gminny w Przeclawiu
- Zakład Wodociągów i Kanalizacji w Kołbaskowie

3. SYTUACJA DEMOGRAFICZNA

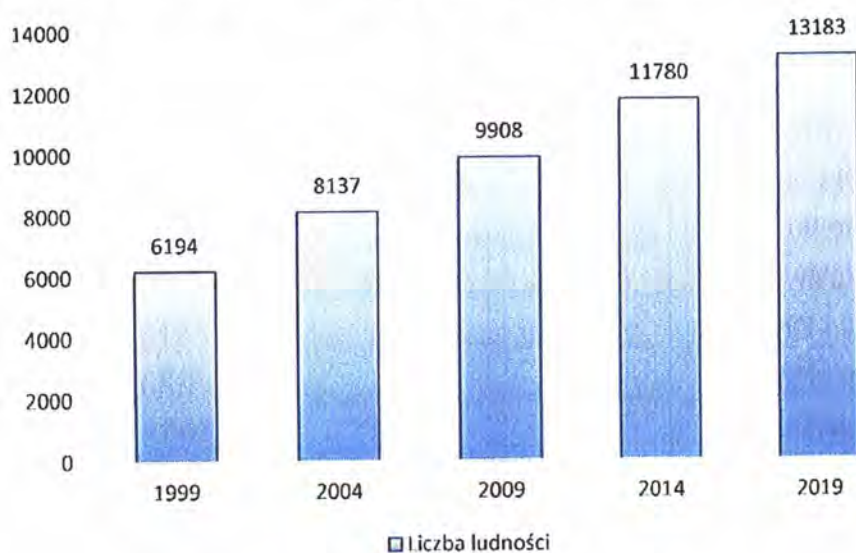
Dane demograficzne odgrywają istotną rolę w planowaniu skutecznej polityki ludnościowej zarówno w skali kraju, jak i lokalnej. Gminę tworzą wszyscy jej mieszkańcy, zatem niezbędne jest poznanie procesów demograficznych zachodzących na jej obszarze. Zmiany ilościowe populacji wpływają na zmiany liczby podatników, jak również determinują popyt na usługi komunalne czy komercyjne. Aby skutecznie planować rozwój, dbać o potrzeby społeczności lokalnej, konieczne jest poznanie i analizowanie procesów demograficznych.

3.1 DANE DEMOGRAFICZNE

W latach 1999-2019 liczba mieszkańców gminy wzrosła o 112,83%. Tak duża dynamika przyrostu spowodowana była intensywną rozbudową miejscowości

Przeclaw i Warzymice. Położenie w sąsiedztwie Szczecina, dobrze rozwinięta infrastruktura społeczna i związana z tym znacząca atrakcyjność zamieszkania w gminie Kołbaskowo powoduje stały napływ ludności. Nowe osiedla w zabudowie wielorodzinnej stały się atrakcyjnym miejscem do zamieszkania przede wszystkim dla ludzi młodych. Przyciągają też walory przyrodnicze terenów przeznaczonych pod zabudowę jednorodzinną. Czynniki te powodują dynamiczny proces urbanizacji gminy, a co za tym idzie wzrastający napływ ludności. Na koniec 1999 roku liczba ludności zamieszkałej w gminie Kołbaskowo wynosiła 6.194, w roku 2004 – 8.137, w 2009 – 9.908, w roku 2014 – 11.780. Na koniec 2019 roku liczba mieszkańców gminy wyniosła już 13.183 (zameldowanych na pobyt stały było 12.540).

Wykres 1. Liczba ludności zamieszkałej w gminie Kołbaskowo



Źródło: opracowanie własne na podstawie danych GUS, Bank Danych Lokalnych, 2020

W roku 2004 gęstość zaludnienia wynosiła 79 osób/km², piętnaście lat później osiągnęła poziom 127 osób/km².

W ogólnej liczbie wszystkich mieszkańców gminy, według danych na koniec 2019r., kobiety stanowiły 51,20%, mężczyźni 48,80%. Średni wiek to 35,6 lat i jest on znacznie niższy od średniego wieku mieszkańców województwa zachodniopomorskiego oraz mieszkańców całej Polski.

W 2019r. urodziło się w gminie 140 dzieci - 61 dziewczynek i 79 chłopców. Zmarło 77 osób, w tym 45 kobiet i 32 mężczyzn. Powyższe dane wskazują przyrost naturalny dodatni, który wyniósł +63. Wiek produkcyjny osiągnęło 67% mieszkańców gminy Kołbaskowo, w wieku przedprodukcyjnym jest 19,10%, a 13,80% w wieku poprodukcyjnym.

Tabela 2. Liczba mieszkańców poszczególnych miejscowości, zameldowanych na pobyt czasowy i stały

l.p.	Sołectwo	01.01.2019	01.01.2019	31.12.2019	31.12.2019
		pobyt stały	pobyt czasowy	pobyt stały	pobyt czasowy
1.	Barnisław	281	4	281	5
2.	Będargowo	346	3	355	2
3.	Bobolin	160	0	169	0
4.	Kamieniec	337	8	356	10
5.	Karwowo	94	12	94	14
6.	Kołbaskowo	651	13	661	20
7.	Kurów	396	7	389	4
8.	Moczyły	175	2	178	1
9.	Ostoja	660	13	401	10
10.	Pargowo	82	0	74	0
11.	Przeclaw	3411	92	3409	100
12.	Siadło Dolne	360	6	413	5
13.	Siadło Górne	231	4	239	4
14.	Smolęcín	113	3	118	1
15.	Stobno	489	9	489	7
16.	Ustowo	363	8	396	4
17.	Warník	174	0	180	1
18.	Warzymice	3610	78	3761	104
RAZEM		11933	262	12235	305

Źródło: dane Urzędu Gminy Kołbaskowo, Ewidencja Ludności

W okresie od początku do końca 2019r. liczba mieszkańców zwiększyła się o 302 osoby i na dzień 31 grudnia 2019r. wynosiła 12.540, w tym 6.420 kobiet i 6.120 mężczyzn. W odniesieniu do poszczególnych kategorii wiekowych:

- liczba dziewcząt w wieku przedprodukcyjnym (14 lat i mniej) wynosiła 1.177 osób, chłopców 1.224,
- liczba kobiet w wieku produkcyjnym (15-59 lat) to 4.120, mężczyzn (15-64 lat) 4.289,
- liczba kobiet w wieku poprodukcyjnym wynosiła 1.123, mężczyzn 606.

Mieszkańcy gminy Kołbaskowo zawarli w 2019 roku 77 małżeństw, co odpowiada 6,10 małżeństwom na tysiąc mieszkańców. Jest to wartość porównywalna do wartości dla województwa zachodniopomorskiego oraz dla Polski. W tym samym okresie

odnotowano 3,35 rozwodów przypadających na tysiąc mieszkańców. Stanu wolnego jest 52,20% mieszkańców gminy Kołbaskowo, 47,80% żyje w małżeństwie, 7,64% jest rozwiedzionych, a 3,70% to wdowy i wdowcy.

W 2019 roku zarejestrowano 549 zameldowań w ruchu wewnętrznym oraz 262 wymeldowania, w wyniku czego saldo migracji wewnętrznych wynosi dla gminy Kołbaskowo 287. W tym samym roku zameldowała się 1 osoba z zagranicy, sześć wymeldowało się za granicę, co daje saldo migracji zagranicznych wynoszące 5.

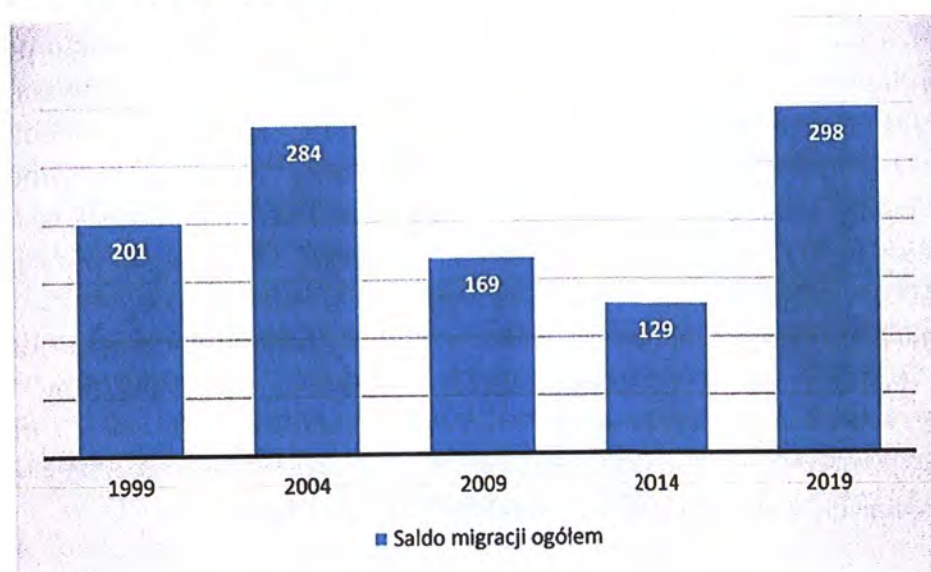
Tabela 3. Migracje ludności na terenie gminy Kołbaskowo

Rok	Zameldowania ogółem	Zameldowania z miast	Zameldowania ze wsi
1999	313	262	51
2004	447	400	47
2009	405	346	57
2014	382	325	57
2019	549	464	85

Rok	Wymeldowania ogółem	Wymeldowania do miast	Wymeldowania na wieś
1999	262	205	57
2004	255	171	84
2009	236	175	61
2014	163	127	36
2019	112	89	23

Źródło: opracowanie własne na podstawie danych GUS, Bank Danych Lokalnych, 2020

Wykres 2. Saldo migracji ogółem



Źródło: opracowanie własne na podstawie danych GUS, Bank Danych Lokalnych, 2020

W ostatnich dwudziestu latach zaobserwować można stały przyływ ludności na teren gminy Kołbaskowo, z wzrastającą przewagą liczby imigrujących nad liczbą emigrujących. Ma to związek z zasiedlaniem nowo wybudowanych osiedli oraz intensywnie rozwijającym się budownictwem jednorodzinnych.

3.2 PROGNOZY DEMOGRAFICZNE

Biorąc pod uwagę dane historyczne, analizując tempo przyrostu naturalnego i skalę migracji, skonstruowano prognozę demograficzną dla gminy Kołbaskowo. Na koniec 2019r. liczba ludności zamieszkałej na jej terenie wynosiła 13.183 osoby. Szacuje się, że w 2026 roku wzrośnie ona do około 15.000 osób.

Znaczący wpływ na rozwój społeczno-gospodarczy gminy Kołbaskowo mają takie cechy demograficzne jak:

- Wysoki roczny przyrost naturalny ludności +63
- Wysoki wskaźnik salda migracji
- Niski procentowy udział ludności w wieku poprodukcyjnym - 13,80%
- Względna równowaga płci – kobiety 51,20%, mężczyźni 48,80%.
- Średni wiek znacznie niższy od średniego wieku mieszkańców województwa zachodniopomorskiego oraz znacznie niższy od średniego wieku mieszkańców całej Polski, wynoszący 35,6 lat

Należy zwrócić uwagę na problem z ustaleniem rzeczywistej liczby mieszkańców gminy, nie tylko tych zameldowanych. Rozbieżność między danymi z Ewidencji Ludności Urzędu Gminy Kołbaskowo oraz z GUS, a stanem faktycznym, na który wskazuje analiza ilości zużywanej wody, wynika z dużej ilości mieszkań wynajmowanych lokatorom bez zameldowania ich, oraz zaniechania meldowania się nowych mieszkańców na terenie gminy. Według danych Zakładu Wodociągów i Kanalizacji odnoszących się do ilości wody zużywanej do celów bytowych, należy przypuszczać, że gminę zamieszkuje około 17.000 osób. Fakt ten nie pozostaje bez wpływu na rozwój społeczno-gospodarczy. Mieszkańcy nie zameldowani, to mniejsze wpływy do budżetu z tytułu udziału gminy w podatku od dochodów osób fizycznych. Ostatni z czynników udało się zniwelować dzięki akcji „Twoje podatki wrócą do Ciebie. Płać podatek tu gdzie mieszkasz” oraz przyznawaniu dodatkowych punktów w naborach do żłobków i przedszkoli, dla osób płacących podatki w gminie Kołbaskowo. Zachętą jest też wprowadzenie Kołbaskowskiej Karty Mieszkańca, uprawniającej między innymi do zniżek w kupnie biletów na imprezy organizowane przez GOKSiR w Przecławiu. Należy rozważyć, czy potrzeby w zakresie dostosowywania infrastruktury technicznej i społecznej do ilości mieszkańców, należałoby oceniać biorąc pod uwagę liczbę osób zameldowanych, czy też faktycznie zamieszkałych na terenie gminy, z meldunkiem, czy bez.

4. INFRASTRUKTURA SPOŁECZNA

4.1 KULTURA

Gminny Ośrodek Kultury, Sportu i Rekreacji w Przecławiu

Obiekt w Przecławiu wybudowany został z budżetu Gminy Kołbaskowo. Koszt inwestycji to prawie 29,5mln złotych. Uroczyste otwarcie nastąpiło 16 września 2019r. Piętrowy budynek podzielony jest na część kulturalną i rekreacyjno-sportową. Na parterze znajduje się sala widowiskowo-konferencyjna na 300 osób wraz ze sceną, nowoczesnym zapleczem i kawiarnią. Obok, w części sportowo-rekreacyjnej można skorzystać z basenu, jacuzzi, sauny, sali fitness i siłowni. Na piętrze znajdują się sale do prowadzenia zajęć i warsztatów. Przed budynkiem usytuowany jest parking i teren, gdzie odbywają się wydarzenia plenerowe. Za obiektem wybudowano zadane korty tenisowe, wielofunkcyjne boiska, skatepark. Całość uzupełniają tereny zielone, alejki spacerowe oraz wybiegi dla psów.

Powierzchnia użytkowa budynku głównego: 1 385,17m², w tym:

- strefa kultury: 519,38m²
- strefa gastronomii: 76,12m²
- strefa edukacji: 276,29m²

Powierzchnia użytkowa części sportowo-edukacyjnej to 513,38m², w tym:

- basen o powierzchni lustra wody 44,85m² i głębokości od 1,1 do 1,3 m
- budynek pomocniczy: 43,96m²
- pow. całkowita kortów do tenisa ziemnego: 1 317,05m²

Działalność koncertową GOKSiR zainaugurował w 2019r. wydarzeniem PRZECŁAW FESTIWAL, z udziałem takich wykonawców jak: Kamil Bednarek, Lemon, Afromental, Tragarze, Smolik, Kev Fox, Grubson, Sobota, ETA, BRO, Box, Masters, Jorrgus. Swoje recitale zaprezentowali też: Izabela Szafrńska i Tomasz Stokinger. Na scenie GOKSiR wystąpili: artyści z Piwnicy pod Baranami, Nocna Zmiana Blusa, Classic Rock Trio&Drums, Natalia Przybysz, Jackpot, The Dumplings. Z oferty koncertowej skorzystało ponad 15 tysięcy osób. W ciągu trzech miesięcy od otwarcia odbyło się 5 spektakli teatralnych, które obejrzało w sumie 987 widzów oraz 2 wydarzenia o charakterze komediowo-satyrycznym z udziałem 438 widzów. W ośrodku odbywają się spotkania integracyjne: (XX Ogólnopolski zlot Depeche Mode), Jarmark Mikołajkowy, Latino Sylwester z The Cuban Latin Jazz.

Pracownie własne prowadzone w GOKSiR:

- pracownia gitary i ukulele,
- pracownia ceramiki,
- pracownia aktorska i teatralna,

- Art. Kids,
- formacja taneczna Hip Hop i Street Dance,
- formacja taneczna Modern

Zajęcia dzieci i dorosłych:

- zajęcia taneczne dla Mamy z dzieckiem,
- zajęcia z samoobrony,
- zajęcia latino dla dorosłych,
- zajęcia „Zdrowy Kręgosłup”,
- sensoplastyka,
- scrabooking,
- zajęcia z drukarką 3D

Zajęcia realizują też podmioty zewnętrzne m.in.: Klub Tańca Szyk, Osiedlowe Szkoły Językowe, Akademia Baletowo-Taneczna TUTU. Zajęcia w części basenowo-rekreacyjnej: aqua aerobik, zdrowy kręgosłup, fitness, siłownia.

Od listopada 2019r. w GOKSiR funkcjonuje kino. Zimą mieszkańcy gminy mogli korzystać z lodowiska. Ośrodek współpracuje z wieloma instytucjami kultury m.in.: Zamkiem Książąt Pomorskich w Szczecinie, klubem HORMON, Domem Kultury Słowianin, Fundacją Kultury West-Art., Domem Kultury „13 Muz”, W GOKSiR funkcjonują dwa amatorskie zespoły muzyczne: STAN GER i MAGIC LOUD.

Gminna Biblioteka Publiczna w Kołbaskowie

Gminna Biblioteka Publiczna w Kołbaskowie powstała w 1952 roku, jako Gromadzka Biblioteka Publiczna. Obecnie jest samodzielną jednostką samorządową zarejestrowaną w Rejestrze Instytucji Kultury Gminy Kołbaskowo. Biblioteka mieści się w Kołbaskowie. Przystosowana jest do potrzeb osób niepełnosprawnych.

Od 1980 roku działa jej filia zlokalizowana w Przecławiu. Jednostka prowadzi działalność w zakresie gromadzenia, opracowania, przechowywania i udostępniania zbiorów bibliotecznych, oraz szereg działań kulturalno-edukacyjnych.

Zbiory są regularnie uzupełniane o nowe publikacje i wydawnictwa. W 2019r. księgozbiór powiększono o 843 książki oraz 150 audiobooków. Kolejnych 288 książek pochodziło z darowizn.

Tabela 4. Stan księgozbioru na dzień 20.02.2020r.

GBP w Kołbaskowie	3961 książek
Filia w Przecławiu	8496 książek

Źródło: dane Gminnej Biblioteki Publicznej w Kołbaskowie

Z zasobów Gminnej Biblioteki Publicznej w Kołbaskowie korzysta 985 czytelników. Od 2019r. w bibliotece działa elektroniczny system wypożyczania książek.

Placówka organizuje konkursy literackie i plastyczne, wystawy malarskie, pokonkursowe i biograficzne. Do kalendarza stałych działań należą lekcje biblioteczne i warsztaty literacko-plastyczne. Cyklicznie organizowane są spotkania, podczas których zaproszeni goście czytają dzieciom książki. Każdego roku w bibliotece odbywa się kilka spotkań autorskich. W 2019r. z czytelnikami spotkali się: Leszek Herman, Marta Kucharz, Laura Łącz, Renata Piątkowska, Zbigniew Masternak. Od wielu lat w ramach promowania czytelnictwa pracownicy biblioteki, w ramach akcji „Uwolnij książkę” pojawiają się na imprezach organizowanych przez Gminę Kołbaskowo oraz na finałach Wielkiej Orkiestry Świątecznej Pomocy. Biblioteka prowadzi też akcję „Z książką do przedszkolaka”. W filii w Przecławiu swoją działalność prowadzi Dyskusyjny Klub Książki. Biblioteka Publiczna w Kołbaskowie włącza się co roku w obchody Ogólnopolskiego Tygodnia Czytania Dzieciom.

Świetlice wiejskie

Na terenie gminy Kołbaskowo działa 12 świetlic wiejskich. W ciągu ostatnich lat na ich budowę wydano ok. 6 mln złotych. W 2012 roku oddano taki obiekt w Kołbaskowie. W 2013 roku zakończyła się budowa świetlic w Siadle Górnym, Kurowie, Moczyłach oraz w Stobnie. Wyremontowana została świetlica w Bobolinie. Dwa najnowsze obiekty powstały w Barnisławiu (rok 2015) i Kamieńcu (rok 2016). Świetlice znajdują się także w Przecławiu, Będargowie i Smolecinie i Ostoi.

W świetlicach odbywają się zajęcia dla dzieci i dla dorosłych. Specjalna oferta dedykowana jest seniorom. Prowadzone są zajęcia wyrównawcze, plastyczne, kulinarne i wiele innych. Dzieci biorą aktywny udział w przygotowywaniu różnych uroczystości np.: Dnia Babci i Dziadka, Śniadania Wielkanocnego, Powitania Wiosny, Dnia Dziecka, Halloween, Mikołajek czy Wigilii. Podczas ferii zimowych i wakacji wyjeżdżają na basen, do kina i na wycieczki. Dorośli biorą udział w warsztatach kulinarnych, kreatywnych zajęciach artystyczno-wokalnych, a także w projektach adresowanych do całych rodzin. W świetlicach regularnie odbywają się spotkania integracyjne m.in.: pikniki rodzinne, Andrzejki, spotkania opłatkowe.

W oparciu o świetlice funkcjonują trzy Koła Gospodyń Wiejskich oraz zespoły wokально-artystyczne wspierane przez Gminę: Siadliczanki, Nadodrzancki i grupa Retro. Zespoły prezentują swój dorobek artystyczny podczas dożynek, finałów Wielkiej Orkiestry Świątecznej Pomocy, Balu Seniora oraz na koncertach organizowanych przez GOKSiR. Grupy wyjeżdżały na Powiatowy Przegląd Grup Wokalno-Artystycznych, Piknik Patriotyczny w Trzebieży, Piknik Organizacji Pozarządowych w Policach. Przy świetlicy w Stobnie działa Koło Emerytów i Rencistów zrzeszające seniorów z terenu gminy.

W 9 miejscowościach działają świetlice środowiskowe, prowadzące zajęcia opiekuńczo-wychowawcze z elementami socjoterapii, techniczno-muzyczne oraz plastyczno-kreatywne.

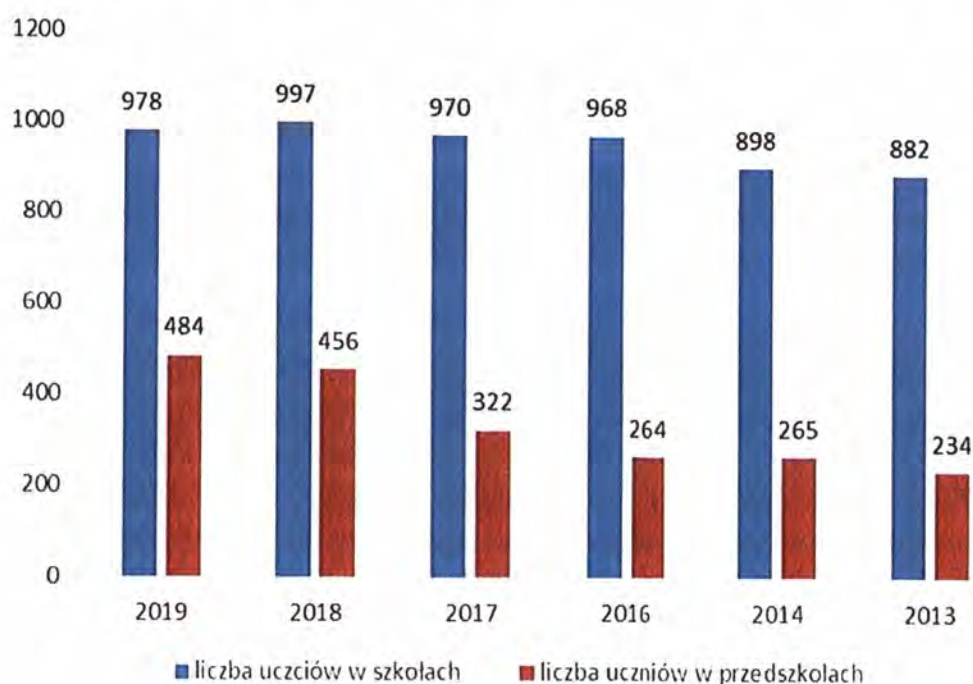
W Przecławiu, Bobolinie i Barniśławiu Zachodniopomorski Oddział Regionalny Towarzystwa Przyjaciół Dzieci prowadził placówki opiekuńczo-wychowawcze wsparcia dziennego dla dzieci pochodzących ze środowisk i rodzin zagrożonych wykluczeniem społecznym.

4.2 OŚWIATA I WYCHOWANIE

Gmina Kołbaskowo, w roku szkolnym 2019/2020 była organem prowadzącym dla 3 szkół podstawowych oraz wygaszonego z dniem 31.08.2019r. gimnazjum. Na terenie gminy funkcjonowały 2 przedszkola publiczne: w Kołbaskowie i w Przecławiu, 2 publiczne punkty przedszkolne: w Przecławiu i Będargowie, publiczny żłobek w Przecławiu oraz placówki niepubliczne: przedszkole Montessori Bona Ventura w Kurowie, żłobek i przedszkole Wyspa Malucha w Przecławiu, Punkt Przedszkolny „Ogród Montessori” oraz prywatny żłobek i punkt przedszkolny Nana Akademia Maluszka w Przecławiu.

W związku z dynamicznym rozwojem gminy i przyrostem demograficznym, od roku szkolnego 2020/2021 oferta oświatowa powiększy się o publiczną szkołę podstawową w Zespole Szkolno-Przedszkolnym w Przylepie. Uruchomiona zostanie również nowa placówka niepubliczna – Przedszkole i Żłobek Montessori Magnolia w Przecławiu. Rosnąca liczba dzieci wpłynęła na podjęcie decyzji o przekazaniu budynku po byłym gimnazjum - szkole podstawowej w Przecławiu.

Wykres 3. Zestawienie liczby uczniów w szkołach i przedszkolach publicznych prowadzonych przez Gminę Kołbaskowo



Źródło: dane z ewidencji ZEAS Kołbaskowo

Szkoły

W roku szkolnym 2019/2020 na terenie gminy funkcjonowały trzy publiczne szkoły podstawowe oraz gimnazjum. Młodzież z terenu gminy Kołbaskowo uczęszcza w większości do szkół średnich w Szczecinie.

Tabela 5. Stan organizacji publicznych szkół podstawowych i gimnazjów w roku szkolnym 2019/2020

Nazwa jednostki	Liczba oddziałów	Liczba uczniów	W tym:	
			dziewczęta	chłopcy
Szkoła Podstawowa w Kołbaskowie	13	201	88	113
Szkoła Podstawowa w Będargowie	8	103	47	56
Szkoła Podstawowa w Przeclawiu	32	687	349	338
Razem szkoły podstawowe	53	991	484	507
Publiczne Gimnazjum w Przeclawiu	4	86	37	49

Źródło: dane ze szkół

W szkołach prowadzonych przez Gminę Kołbaskowo rozwijane są uzdolnienia dzieci. Każda placówka dysponuje dobrze wyposażoną pracownią komputerową oraz nowoczesną bazą sportową. Gmina finansuje naukę gry na instrumentach muzycznych, zajęcia pozalekcyjne, koła przedmiotowe i koła zainteresowań. W szkołach prowadzona jest nauka języków obcych: angielskiego oraz niemieckiego. Oferta jest bogata i bardzo urozmaicona. Uczniowie są laureatami i finalistami konkursów i olimpiad przedmiotowych.

Tabela 6. Stypendia dla uczniów szkół podstawowych i gimnazjum

Rodzaj stypendium	Ilość	Łączna kwota w zł
stypendium dyrektora za wyniki w nauce i osiągnięcia sportowe	256	14510
stypendium artystyczne Wójta	3	1600

Źródło: dane z Urzędu Gminy

W przeliczeniu na jednego ucznia, wydatki z budżetu gminy w szkołach podstawowych w roku szkolnym 2019/2020 kształtowały się następująco:

Tabela 7. Wydatki z budżetu Gminy na jednego ucznia

Nazwa jednostki	Wydatki w złotych
Szkoła Podstawowa w Kołbaskowie	1497,08
Szkoła Podstawowa w Będargowie	1640,08

Szkoła Podstawowa w Przecławiu	756,26
Publiczne Gimnazjum w Przecławiu (I-VIII 2019r.)	2084,75

Źródło: dane z ewidencji ZEAS w Kołbaskowie

Wydatki na oświatę w 2019r. wyniosły łącznie: 17.800.493,26 złotych, z czego 57,77%, zostało pokryte z subwencji oświatowej oraz dotacji z Ministerstwa Edukacji Narodowej.

Przedszkola i żłobki

Na terenie gminy w roku szkolnym 2019/2020 funkcjonowały 2 przedszkola publiczne: w Kołbaskowie i w Przecławiu oraz 2 publiczne punkty przedszkolne w Przecławiu i Będargowie. Od roku 2018 działa Publiczny Żłobek Gminny w Przecławiu. Wszystkie 77 miejsc zarówno w roku 2018, jak też w 2019, zostało rozdysponowanych.

Dla porównania w roku 2008 Gmina nie prowadziła żadnego przedszkola i żłobka publicznego. Potrzeby były ogromne, zwłaszcza w Przecławiu i Warzemicach. Nowoczesne przedszkole publiczne w Przecławiu wybudowane zostało w 2017r. Wcześniej, w roku 2013 uruchomiono w tej miejscowości punkt przedszkolny.

Tabela 8. Liczba dzieci w przedszkolach publicznych

Rocznik	Ogólna liczba dzieci
2012	1
2013	62
2014	111
2015	122
2016	67
2017	4
Razem	367

Źródło: dane z placówek

Tabela 9. Liczba dzieci w publicznych punktach przedszkolnych

Rocznik	Ogólna liczba dzieci
2013	39
2014	11
2015	33
2016	63
Razem	146

Źródło: dane z placówek

Wydatki na oświatę i wychowanie wyniosły w 2019 roku 18.961.594 złotych, co stanowi 32,17% wydatków budżetowych Gminy Kołbaskowo. Dla porównania w roku 2008 na ten cel wydatkowano 11.997.994 złotych.

Wydatki na oświatę i wychowanie w 2019r. były finansowe z następujących źródeł:

- Subwencja oświatowa w kwocie 10.065.012 złotych, co stanowi 53,1% wydatków bieżących na oświatę i wychowanie
- Dotacje celowe otrzymane z budżetu państwa w ramach zadań własnych i zleconych oraz dotacje otrzymane na mocy porozumień między jednostkami samorządu terytorialnego w kwocie 1.194.613,50 złotych, co stanowi 6,3% wydatków bieżących na oświatę i wychowanie
- Środki własne Gminy w kwocie 7.701.968,50 złotych, co stanowi 40,6% wydatków bieżących na oświatę i wychowanie.

Wydatki na 1 dziecko w przedszkolach publicznych w roku 2019:

Przedszkole w ZPO w Kołbaskowie	862,58 zł
Przedszkole Publiczne w Przecławiu	813,64 zł

Wydatki na 1 dziecko w punktach przedszkolnych w roku 2019:

Punkt przedszkolny w SP w Będargowie	853,58 zł
Punkt przedszkolny w SP w Przecławiu	790,27 zł

Wydatki Gminy Kołbaskowo w 2019 roku na prowadzenie publicznych przedszkoli, punktów przedszkolnych i żłobka wyniosły:

Przedszkola	3.404.033,22 zł
Punkty przedszkolne	1.008.102,34 zł
Żłobek	767.744,49 zł

Oprócz placówek publicznych działały dotowane przez Gminę Kołbaskowo: niepubliczne przedszkole Montessori Bona Ventura w Kurowie, prowadzone przez TWP Odział Regionalny w Szczecinie: żłobek i przedszkole Wyspa Malucha w Przecławiu, Niepubliczny Punkt Przedszkolny „Ogród Montessori” oraz prywatny żłobek i punkt przedszkolny Nana Akademia Maluszka w Przecławiu.

Tabela 10. Stan organizacji żłobków i przedszkoli niepublicznych

Nazwa placówki	Liczba dzieci (średnia miesięczna)
Przedszkole „Fale”	45
Niepubliczne Przedszkole Montessori Bona Ventura	35
Niepubliczne Przedszkole TWP Wyspa Malucha	78
Niepubliczny Punkt Przedszkolny NANA	6
Niepubliczny Punkt Przedszkolny „Ogród Montessori”	16
Razem	181

Źródło: dane z ZEAS Kołbaskowo

4.3 KULTURA FIZYCZNA I SPORT

Gmina Kołbaskowo dysponuje bardzo dobrze wyposażoną bazą sportowo-rekreacyjną. Składają się na nią przede wszystkim boiska piłkarskie. Dwa z nich znajdują się w Przeclawiu przy Al. Kasztanowej, jedno ze sztuczną nawierzchnią przy szkole podstawowej. W Będargowie i Kołbaskowie, w ramach rządowego programu Moje Boisko – Orlik 2012, wybudowane zostały kolejne obiekty. Każdy z nich składa się dwóch boisk sportowych: boiska do piłki nożnej o wymiarach 1860 m², boiska wielofunkcyjnego o wymiarach 613m², oraz pomieszczeń socjalnych. Boiska są ogrodzone i oświetlone. Do każdego z nich doprowadzona jest sieć wodociągowa, kanalizacyjna i energetyczna. W Pargowie znajduje się mini boisko. Ponadto do dyspozycji drużyny „Zryw” Kołbaskowo, jest nowoczesne boisko treningowe Pogoni Szczecin w Kołbaskowie.

W Przeclawiu, na terenie szkoły podstawowej, funkcjonują boiska do koszykówki oraz bieżnia sportowa ze sztuczną nawierzchnią. Na terenie GOKSIR w Przeclawiu wybudowane zostały zadaszone korty tenisowe, boisko wielofunkcyjne i skatepark.

Przy wsparciu Unii Europejskiej w Przeclawiu wybudowano skatepark w Przeclawiu. Jest on wyposażony w 9 przeszkód: Bold gurb 35/55, Bold rail, Curb, Manualpad (platforma o gładkiej powierzchni bez podjazdu), Central plaza part 60 (platforma o gładkiej powierzchni zakończona w trzech miejscach schodami z metalową poręczą oraz dwoma podjazdami), Kinked gurb 35, Manualpad, Flatrail 35, Wallride.

Wydatki z budżetu Gminy na kulturę fizyczną i sport wyniosły w 2019 roku 414.364 złotych. Dla porównania kwota wydatkowana w roku 2008 to 424.230 złotych. Są to kwoty dotacji na wykonanie zadań przez organizacje pozarządowe.

Tabela 11. Dotacje z budżetu Gminy Kołbaskowo na wykonanie zadań z zakresu kultury fizycznej i sportu w 2019r.

Nazwa organizacji	Kwota udzielonej dotacji w złotych
Uczniowski Klub Sportowy Football Factory	44.500
Stowarzyszenie Kultury Fizycznej ZRYW Kołbaskowo	48.000
Klub Piłkarski Przeclaw	63.380
Ludowy Klub Sportowy VICTORIA 95 Przeclaw	10.000
Ludowy Klub Sportowy Przeclaw	17.000
Fundacje Pogoń Szczecin Football Schools	36.817
Ludowy Uczniowski Klub Sportowy „Trójka” Węgorzyno	10.000

Źródło: dane Urzędu Gminy Kołbaskowo

Podejmowane są również działania promujące kulturę fizyczną we współpracy ze szkołami. W każdej z placówek oświatowych organizowane są zawody, turnieje i rozgrywki szkolne. Gmina Kołbaskowo promuje wybitnych sportowców ze swojego terenu. Za osiągnięcia sportowe Wójt Gminy Kołbaskowo przyznaje co roku stypendia.

Od 2012 roku Gmina Kołbaskowo jest organizatorem dużej cyklicznej imprezy sportowej "Ćwierćmaraton Bielika". Biegacze i rowerzyści startują w 11 kilometrową trasę z Siadła Górnego po urokliwej ścieżce pieszo-rowerowej wybudowanej ze środków UE. Amatorzy Nordic Walking rozpoczynają marsz w Moczyłach. Wszyscy zawodnicy spotykają się na mecie w Pargowie. Każdego roku do udziału w biegu zgłasza się kilkuset zawodników.

W 2016 roku po raz pierwszy zorganizowany został gminny spływ kajakowy po Międzyodrze. Impreza organizowana jest corocznie. W roku 2020 spływ zorganizowano jako transgraniczny, we współpracy z partnerem niemieckim.

4.4 TURYSTYKA I REKREACJA

Walory turystyczne gminy Kołbaskowo

Przed II Wojną Światową obszar obecnej gminy Kołbaskowo, zwłaszcza Dolina Dolnej Odry i przyległe do niej tereny, stanowiły bazę weekendowej turystyki dla mieszkańców Szczecina i Berlina. Po wojnie ta funkcja zamarła. Obiekty zabytkowe i służące rekreacji ulegały powolnej degradacji. Ostatnie lata to czas dynamicznych zmian w tej sferze. Możliwość pozyskania przez samorządy dofinansowania do inwestycji związanych z turystyką i rekreacją sprzyja ich powstawaniu. Z tych możliwości korzysta Gmina Kołbaskowo.

Bogata historia, znakomite położenie w obszarze atrakcyjnej przyrodniczo i krajobrazowo Doliny Dolnej Odry, stanowią pomyślne warunki do rozwoju wszelkich form wypoczynku i rekreacji, zarówno dla mieszkańców gminy, jak też dla gości ze Szczecina, czy okolicznych gmin. Połączenie sieci ścieżek rowerowych z siecią niemiecką powoduje, że gminę Kołbaskowo coraz częściej odwiedzają turyści z Niemiec.

Przystań w Siadle Dolnym

Położoną w Siadle Dolnym przystań dla kajakarzy Gmina Kołbaskowo wybudowała w 2018 roku, z pomocą eurofunduszy. Inwestycja kosztowała około 4 miliony złotych, z czego 2,1 mln stanowiło dofinansowanie unijne, pozostała kwota pochodziła z budżetu Gminy.

Przystań składa się z trzech pomostów z systemami trapowymi, elementami do bezpiecznego cumowania. Teren wokół jest ładnie zagospodarowany. Turyści mogą korzystać z ciągu pieszo-rowerowego, toalet, altan piknikowych, wiat do przechowywania sprzętu turystycznego. Całość uzupełniają: ławki, stoliki i stoły piknikowe, grille, a także miejsce do gry w szachy lub warcaby oraz stojaki na rowery. Nad rzeką znajduje się też prywatna przystań Andrzejówka. Odwiedzający Siadło Dolne mogą skorzystać z punktów gastronomicznych: pierogarni oraz kawiarni „Przystań na kawę”. Kajaki, rowery, łodzie motorowe i łódki wynajmuje wypożyczalnia Wodnik.

Trasy turystyczne

Całkowita długość wytyczonych szlaków rowerowych na terenie gminy Kołbaskowo to ok. 130km. Długość ścieżek rowerowych na koniec 2019r, wynosi 15,9 kilometra. Większość z nich Gmina Kołbaskowo wybudowała z dzięki dofinansowaniu z Europejskiego Funduszu Rozwoju Regionalnego.

Biorąc pod uwagę charakterystykę krajobrazową i ukształtowanie terenu gminy, system istniejących i wytyczonych szlaków przebiega przez najciekawsze miejsca gminy Kołbaskowo.

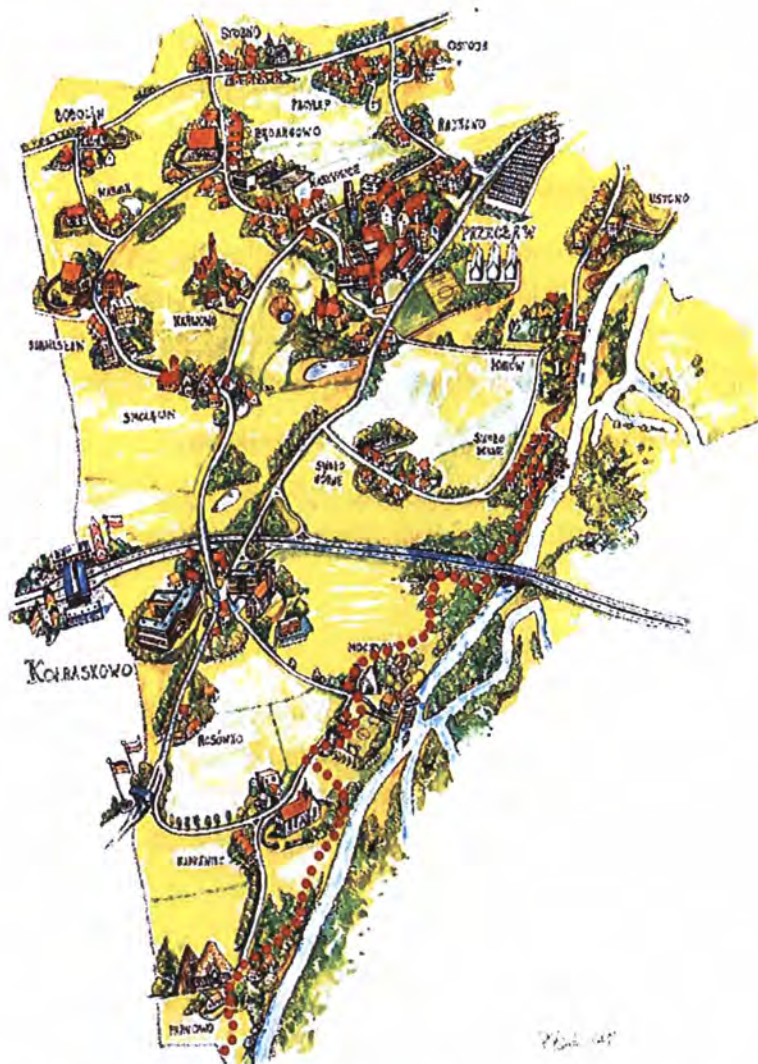
Szlak Bielika

Szlak o długości 11 kilometrów jest jedną z piękniejszych tras regionu. Nazwą nawiązuje do największej z przyrodniczych atrakcji gminy – bielika, który ma siedliska w gminie Kołbaskowo. Ze szlaku korzystają nie tylko mieszkańcy gminy, ale też Szczecina i Niemiec. Szlak Bielika rozpoczyna się w Siadle Dolnym, tuż nad Odrą, dalej biegnie przez Moczyły aż do Pargowa.

Piesi i rowerzyści mogą podziwiać malownicze tereny gminy Kołbaskowo. Z wielu miejsc rozciąga się widok na rozlewisko Dolnej Odry. Miejsce należy do obszarów chronionych w ramach Natury 2000, co oznacza, że znajdują się tam unikalne w skali Europy siedliska zagrożonych gatunków.

Szlak Bielika jest dobrze oznaczony. Tabliczki z kierunkiem i symbolem szlaku umieszczone są w widocznych miejscach. Trasa jest bardzo urozmaicona, pełna trudnych zjazdów i podjazdów.

Rysunek 2. Mapa gminy Kołbaskowo autorstwa P. Klimka



Źródło: <https://www.kolbaskowo.pl/index.php/turysta/walory-turystyczne/szlaki/15-cieka-rowerowa-szlak-ora-bielika> - wgląd 14.07.2020r.

Szlak „Kościołów Wiejskich Gminy Kołbaskowo”

Szlak o długości 52,8 kilometra rozpoczyna się w Bobolinie i biegnie przez miejscowości: Warnik, Barnisław, Smolecin, Kołbaskowo, Kamieniec, Pargowo, Moczyły, Siadło Dolne, Kurów, Przecław, Będargowo, Stobno. Trasa kończy swój bieg na Gumieńcach. Przebieg szlaku został zaprojektowany w roku 2004 przez szczeciński oddział PTTK. Rok później został on wytyczony ze szczególnym uwzględnieniem obecności granitowych kościołów wiejskich lub ich pozostałości. Na trasie szlaku znajdują się wszystkie zabytkowe obiekty architektury granitowej

usytuowane na terenie gminy oraz obiekty krajoznawcze: rezerваты, pomniki przyrody, parki dworskie, park krajobrazowy „Dolina Dolnej Odry”.

Ścieżka rowerowa Karwowo – Warnik

Budowa ścieżki była realizowana w 2018 roku, w ramach inwestycji "Przebudowa dróg gminnych we wsi Karwowo oraz budowa ścieżki rowerowej Karwowo-Warnik, gmina Kołbaskowo". Koszt inwestycji wyniósł 6 mln złotych, samej ścieżki rowerowej 1,5 miliona. Gmina Kołbaskowo na inwestycję otrzymała 80% unijnego dofinansowania. Ścieżka jest niezwykle urokliwa. Z trasy można podziwiać panoramę Szczecina.

Ścieżka rowerowa Rosówek - granica państwa

Ścieżka o długości 2 kilometrów rozpoczyna się przy Szwarcówce, w pobliżu toru motocrossowego w Rosówku. Z tego miejsca biegnie na południe, wzdłuż granicy polsko-niemieckiej, aż do byłego przejścia granicznego. Stąd można wjechać do Niemiec i skorzystać z sieci ścieżek po drugiej stronie granicy.

Ścieżka pieszo-rowerowa Kołbaskowo - Kamieniec

Nowo wybudowana ścieżka o długości ok. 2,3 km i 3 m szerokości. Rozpoczyna się w Kołbaskowie, tuż za boiskiem treningowym Pogoni Szczecin, następnie biegnie na południe do Kamieńca.

Ścieżka pieszo-rowerowa Szwarcówka

Asfaltowa pieszo-rowerowa trasa o długości 6,6 kilometra biegnie wzdłuż drogi krajowej nr13, w bezpiecznej odległości od drogi. Rozpoczyna się w pobliżu stacji paliw w Przeclawiu, dalej prowadzi przez Smętowice, w pobliżu Amazona, przez rondo biskoptowe, wiadukt nad autostradą A6, Kołbaskowo, do przygranicznego Rosówka, w rejonie toru motocrossowego.

Szlak rowerowy Tr-3

Rozpoczyna się w Szczecinie na pl. Kościuszki, następnie biegnie przez dzielnicę Szczecin Gumieńce. W gminie Kołbaskowo na trasie znajdują się miejscowości: Stobno, Bobolin, Barnisław, Smolęcín, Karwowo, Warzymice.

Szlak rowerowy Tr-4

Rozpoczyna swój bieg w Szczecinie przy pl. Kościuszki i biegnie przez dzielnicę Pomorzany, później przez: Ustowo, Kurów, Siadło Dolne, Moczyły, Pargowo, Kamieniec, Rosówek, Kołbaskowo, Karwowo, Warzymice, Przeclaw i następnie do Szczecina. Trasa ma długość 48 km.

Trasa „Do Pomorskiej Łęknicy (Löcknitz)

Przebieg trasy: Buk – Boock - Löcknitz – Grambow – Bobolin. Długość - 32,2 km. Na trasie znajduje się przejście graniczne w Bobolinie.

Trasa „Do zabytków w Penkun”

Przebieg: Bobolin – Krackow – Penkun – Tantow – Rosówek. Długość trasy - 37 km. Na trasie znajdują się dwa przejścia graniczne zlokalizowane na terenie gminy: Kołbaskowo – Bobolin oraz Rosówek.

Gospodarstwa agroturystyczne

Smętowice – gospodarstwo między Przeclawiem a Kołbaskowem. Główną atrakcją są zwierzęta: strusie nandu, emu, mary patagońskie, osły, alpaki, kangury, lemury, kozy i wiele innych. Do dyspozycji gości jest ogromny plac zabaw ze statkiem pirackim, poduchami dmuchanymi, zjeżdżalnie, boiska do piłki nożnej, siatkówki i koszykówki.

Trzynaście Dębów – gospodarstwo położone w Kołbaskowie, w zacisznym, urokliwym miejscu otoczonym od północy, wschodu i południa polami i łąkami, a od zachodu starym przedwojennym parkiem. Atrakcją jest możliwość wędkowania w stawie, odpoczynek w starym sadzie. Gospodarstwo dysponuje pokojami gościnnymi, domkiem gościnnym, polem namiotowym i kempingowym. Do dyspozycji gości są: altany piknikowe, grill, miejsce na ognisko, parking.

Pozostałe miejsca rekreacji

W wielu miejscowościach Gmina Kołbaskowo wybudowała miejsca do rekreacji dla mieszkańców i turystów. Ze środków publicznych zakupiono urządzenia do ćwiczeń na świeżym powietrzu oraz wyposażenie placów zabaw.

Tabela 12. Zestawienie pozostałych miejsc rekreacyjnych na terenie gminy

Miejscowość	Włata rekreacyjna	Plac zabaw	Siłownia	Boisko do piłki plażowej
Będargowo	✓	✓	✓	✓
Barnisław	✓	✓	✓	-
Kurów	✓	✓	✓	-
Kamieniec	✓	✓	✓	✓
Kołbaskowo	✓	✓	✓	-
Siadło Górne	✓	✓	-	✓
Siadło Dolne	✓	✓	✓	-
Pargowo	✓	✓	✓	✓
Przeclaw	✓	✓	✓	-

Smoleńcin	✓	✓	✓	✓
Stobno	✓	✓	✓	✓
Warzymice	✓	✓	-	-
Warnik	✓	✓	✓	-
Ustowo	✓	✓	✓	-
Rosówek	-	✓	-	-
Przylep	-	✓	✓	-
Ostoja	-	✓	✓	-
Bobolin	-	✓	✓	-

Źródło: opracowanie własne na podstawie danych Urzędu Gminy Kołbaskowo

4.5 OCHRONA ZDROWIA

W gminie funkcjonują dwie, zlokalizowane w Przeclawiu, przychodnie medycyny rodzinnej. Rozpoczęły one swoją działalność na bazie funkcjonującego od 1997 do 2002r. Gminnego Ośrodka Zdrowia w Przeclawiu. Są to: utworzona w 2012r. Akademia Zdrowia Przychodnia Medycyny Rodzinnej S.C. Żuliński Wojciech, Aneta, Jakub, działająca wcześniej jako Przychodnia Medycyny Rodzinnej Wojciech Żuliński, oraz Przychodnia Medycyny Rodzinnej Salus S.C. Obydwie mają podpisany kontrakt ze szczecińskim oddziałem Kasy Chorych. W gminie funkcjonują dwie apteki: w Przeclawiu oraz w Warzymicach.

Oprócz bezpłatnego, w ramach NFZ, segmentu podstawowej opieki medycznej funkcjonują prywatne gabinety lekarskie i stomatologiczne.

Tabela 13. Liczba podmiotów świadczących ambulatoryjną opiekę medyczną na terenie gminy Kołbaskowo

Rok	Liczba podmiotów świadczących ambulatoryjną opiekę zdrowotną
2004	2
2009	3
2014	11
2019	7

Źródło: opracowanie własne na podstawie danych GUS, Bank Danych Lokalnych, 2020

W bezpłatnym segmencie podstawowej opieki medycznej na terenie gminy Kołbaskowo brakuje świadczeń rehabilitacji leczniczej i fizjoterapii.

W grudniu 2017r. w pomieszczeniach wynajętych w budynku Szkoły Podstawowej w Przeclawiu uruchomiony został Punkt Pobrań „Diagnostyka”. Jest on czynny sześć dni w tygodniu. Wcześniej materiały do badań laboratoryjnych były pobierane naprzemiennie w dwóch przeclawskich gabinetach lekarskich. Laboratorium "Diagnostyka" świadczy bezpłatne usługi w ramach skierowania od lekarza rodzinnego, który ma umowę z NFZ. Przyjmuje także pacjentów prywatnie, poza systemem podstawowej opieki zdrowotnej.

Z porad w systemie ambulatoryjnej opieki medycznej w 2019 roku skorzystało 40 516 osób. Od 2014 roku liczba udzielonych porad niewiele się zmienia tj. utrzymuje się co roku na poziomie ok. 40 tysięcy. (źródło: Bank Danych Lokalnych GUS).

Pomimo tego, że na terenie gminy nie funkcjonują podmioty lecznicze, zarządzane przez samorząd, Gmina Kołbaskowo od wielu lat realizuje programy zdrowotne: program badań mammograficznych, program szczepień dla mieszkańców powyżej 65 roku życia oraz Białą Sobotę.

4.6. BEZPIECZEŃSTWO PUBLICZNE

Straż Gminna w Kołbaskowie

Uchwałą Rady Gminy w Kołbaskowie 5 września 2011r. powołano Straż Gminną w Kołbaskowie. Siedzibą SG jest budynek w Rosówku, zaś terenem działania obszar administracyjny gminy Kołbaskowo. Straż wykonuje swoje zadania na podstawie regulaminu ustanowionego zarządzeniem Rady Gminy z dnia 24 października 2011 roku. W pierwszych latach działalności działania SG skupiały się wokół kontroli posesji pod kątem posiadania ważnej umowy zawartej z firmą odbierającą odpady komunalne. Wielu właścicieli domów jednorodzinnych takich umów nie posiadało. Odpady wywożone były na dzikie wysypiska śmieci w lasach i na polach. Stwierdzono przypadki spalania odpadów w piecach. Straż Gminna prowadziła działania zmierzające do ustalenia właścicieli pojazdów i usunięcia z miejsc parkingowych porzuconych przez nich wraków.

Wykroczenia i interwencje

W roku 2019 przeprowadzone zostały 1.233 interwencje, najwięcej w Przeclawiu, Warzemicach, Kołbaskowie i Ustowie. W każdej z tych miejscowości strażnicy interweniowali ponad 100 razy. Najmniej interwencji odnotowano w Moczyłach i Pargowie.

Podjęto 150 czynności wyjaśniających w sprawach o wykroczenie. Do Izby Wyrzeźwień lub miejsca zamieszkania doprowadzono 10 osób. Straż Gminna wystąpiła do Sądu Rejonowego Szczecin Prawobrzeże i Zachód w Szczecinie z wnioskami o ukaranie:

Rok 2018 – 6 spraw o wykroczenia
Rok 2019 – 14 spraw o wykroczenia

Tabela 14. Zgłoszenia przyjęte od mieszkańców

Zgłoszenie dotyczyło	Liczba zgłoszeń	
	2018	2019
Zakłócanie porządku publicznego i spokoju	116	50
Zagrożenie w ruchu drogowym	291	375
Ochrona środowiska i gospodarka odpadami	159	164
Zagrożenie zdrowia i życia	44	37
Zagrożenie pożarowe	12	3
Awaria techniczna	10	11
Zwierząt	129	138
pozostałe	481	455

Źródło: dane ze Straży Gminnej

Tabela 15. Zestawienie wyników działań Straży Gminnej w Kołbaskowie

L.p.	Rodzaje wykroczeń zawartych w:	Środki oddziaływania wychowawczego (art.41 k.w.)		Wnioski do sądu		Grzywna w drodze mandatu karnego	
		2018	2019	2018	2019	2018	2019
1.	Ustawie - Kodeks wykroczeń	142	231	13	14	29	65
2.	Ustawie o wychowaniu w trzeźwości i przeciwdziałaniu alkoholizmowi	16	11	7	2	5	1
3.	Ustawie o ochronie zdrowia przed następstwami używania tytoniu i wyrobów tytoniowych	18	12	0	3	3	4
4.	Ustawie o utrzymaniu czystości i porządku w gminach	8	20	1	0	4	5
5.	Ustawie o ochronie zwierząt	1	0	0	0	0	0
6.	Ustawa o odpadach	14	8	2	1	6	4
Ogółem:		199	282	23	20	47	79

Źródło: dane Straży Gminnej w Kołbaskowie

Bezpieczeństwo dzieci i młodzieży

Poza zadaniami ustawowymi Straż Gminna w Kołbaskowie prowadziła działania profilaktyczne z dziećmi, młodzieżą i osobami starszymi, m.in.: akcję „Bezpieczna droga do szkoły”, zajęcia z podstawowych zasad ruchu drogowego, pod kątem uzyskania karty rowerowej i zajęcia z udzielania pomocy przedmedycznej.

Straż Gminna brała udział w akcjach Bezpieczne ferie i Bezpieczne wakacje. We współpracy z Policją skontrolowała tereny, obiekty i urządzenia przeznaczone dla dzieci i młodzieży. Funkcjonariusze SG prowadzili działania prewencyjne w miejscach przebywania oraz zabaw dzieci i młodzieży, w miejscach zorganizowanego wypoczynku i świetlicach środowiskowych.

Zabezpieczenie imprez i festynów

Straż Gminna zapewnia bezpieczeństwo podczas gminnych imprez i festynów. Funkcjonariusze SG zabezpieczali m.in.:

- Wielką Orkiestrę Świątecznej Pomocy;
- „W pogoni za Bielikiem”
- Dożynki Gminne
- Dolinę Dolnej Odry Poezją Śpiewaną
- otwarcie Gminnego Ośrodka Kultury Sportu i Rekreacji

Strażnicy gminni udzielają pomocy zwierzętom pozostawionym przez właścicieli bez odpowiedniej opieki, zwłaszcza w okresie zimowym. W 2019 roku Straż Gminna w Kołbaskowie przeprowadziła 56 interwencji związanych ze zwierzętami.

Policja

Posterunek Policji w Kołbaskowie utworzony został w grudniu 2017r. Wchodzi on w skład Komisariatu Policji w Mierzynie. Lokal na potrzeby posterunku użyczyła Gmina Kołbaskowo. Obsadę na dzień 31.12.2019r. stanowiło pięciu funkcjonariuszy. Jest to niepełna obsada. Policjanci pracują tylko w systemie jednozmianowym, co nie spełnia oczekiwań mieszkańców.

W 2019 roku na terenie Gminy Kołbaskowo odnotowano 252 przestępstwa, tyle samo ile w roku 2018. Ujawnione przestępstwa dotyczyły: kradzieży z włamaniem, kradzieży zwykłych, uszkodzenia rzeczy, rozbojów, bójek, pobić, uszkodzeń ciała. Na drogach przebiegających w gminie Kołbaskowo doszło do 2 wypadków drogowych: na DK13 i na drodze powiatowej w Warniku.

Skutecznym narzędziem do eliminacji najbardziej uciążliwych i niebezpiecznych zjawisk w przestrzeni publicznej jest korzystanie przez mieszkańców gminy z dostępnej przez Internet aplikacji „Krajowa Mapa Zagrożeń Bezpieczeństwa”. Za jej pomocą można w prosty sposób wskazywać miejsca, gdzie dochodzi do naruszenia ładu i porządku prawnego. Liczba informacji zgłaszanych za pomocą tej aplikacji przekłada się na ilość interwencji policji.

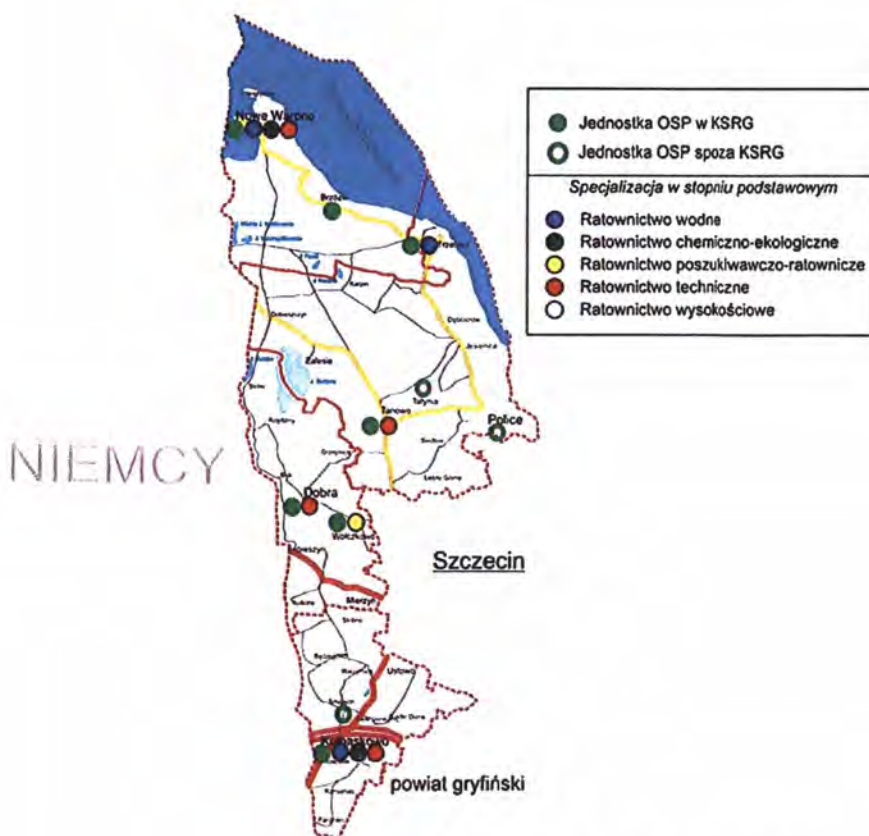
Straż Pożarna

Na obszarze gminy Kołbaskowo funkcjonują dwie ochotnicze straże pożarne: OSP Kołbaskowo i OSP Smolećcin.

Strażacy z Kołbaskowa włączeni są w Krajowy System Ratowniczo-Gaśniczy, którego celem jest skoordynowanie działań o charakterze ratowniczym, podejmowanych w sytuacjach zagrożenia życia, zdrowia, mienia lub środowiska przez Państwową Straż Pożarną i inne podmioty ratownicze, głównie Ochotniczą Straż Pożarną.

Remizy strażackie obu jednostek OSP mają siedziby w budynkach bezpłatnie użyczonych przez Gminę Kołbaskowo. W 2017 Ochotniczej Straży Pożarnej w Kołbaskowie został przekazany nowoczesny wóz strażacki - MAN TGM. Został on zabudowany i wyposażony m.in. w zbiorniki na wodę 4500l oraz środek pianotwórczy, pompę o wydajności 4500 litrów na minutę przy ciśnieniu 8 bar, działko wodno-pianowe, maszt oświetleniowy oraz linię szybkiego natarcia. Zakup sfinansowano ze środków budżetu Gminy Kołbaskowo, Regionalnego Programu Operacyjnego Województwa Zachodniopomorskiego i Wojewódzkiego Funduszu Ochrony Środowiska.

Rysunek 3. Mapa jednostek OSP oraz ich specjalizacji w stopniu podstawowym



Źródło: <http://straz.police.pl/osp> - wgląd 26.07.2020r.

Tabela 16. Podstawowe dane dot. jednostek OSP działających na terenie gminy

	OSP Kołbaskowo	OSP Smolećcin
liczba strażaków ochotników	27	34
liczba akcji	117	39
wysokość dotacji z budżetu Gminy w 2019r.	160.000zł	40.000zł
Krajowy System Ratowniczo – Gaśniczy	w systemie	poza systemem

Źródło: Opracowanie własne na podstawie danych Urzędu Gminy i Straży Pożarnej

Na wyposażeniu strażaków znajdują się ponadto: samochód VOLVO FL 61 ze zbiornikiem wodnym 1800l, samochód IVECO TURBO DAILY 40.10 WD, samochód Opel Frontera oraz łódź WHALY 435.

Do ratowania uwięzionych w wypadkach i do stosowania w katastrofach oraz klęskach żywiołowych służy nowoczesny, żeliwny podnośnik Hi-Lift Jack First Responder. Przy akcjach związanych z gaszeniem traw i ściernisk strażacy wykorzystują opryskiwacz mgławicowy Solo Port 423. Na wyposażeniu OSP Kołbaskowo znajduje się też zestaw przeciwpowodziowy – pakowarka piasku ZP-2.

4.7 POMOC SPOŁECZNA

Beneficjentami środowiskowej pomocy społecznej w 2019 roku było 337 osób, w tym 76 osób w wieku poprodukcyjnym oraz 93 osoby do siedemnastego roku życia. Z pomocy społecznej korzystały łącznie 303 rodziny, w tym 150 rodzin o dochodach poniżej kryterium dochodowego. Najczęstszym powodem przyznania rodzinie pomocy była długotrwała lub ciężka choroba (240 rodzin), niepełnosprawność (86 rodzin) i bezrobocie (83 rodziny). Na terenie gminy nie prowadziły działalności instytucje pomocy społecznej i wspierania rodziny. Pomoc instytucjonalna świadczona była na zasadzie współpracy i porozumień z gminami dysponującymi wolnymi miejscami w takich instytucjach.

Tabela 17. Liczba beneficjentów objętych pomocą instytucjonalną w 2019r.

Pomoc instytucjonalna	Liczba beneficjentów
Domy Pomocy Społecznej	13
Noclegownie, domy i schroniska dla bezdomnych	7
Środowiskowe domy samopomocy lub inne ośrodki wsparcia	3

Warsztaty terapii zajęciowej i zakłady aktywizacji zawodowej	5
Centra Integracji Społecznej	7
Placówki opiekuńczo-wychowawcze (Domy Dziecka)	7
Rodziny zastępcze	21

Źródło: dane z GOPS Kolbaskowo

W styczniu 2019r. zasiłki rodzinne na dzieci przyznano 199 rodzinom. Na koniec roku pobierało je 131 rodzin. Liczba dzieci, na które rodzice otrzymywali zasiłek rodzinny, wynosiła: na początek roku 397, a na koniec roku 290. Łączna, rzeczywista liczba rodzin korzystających ze wsparcia to 382. Kwota wypłaconych świadczeń rodzinnych wyniosła 1.850.670 złotych, a kwota zasiłków pielęgnacyjnych 382.826 złotych.

Na koniec 2019r. świadczenie wychowawcze tzw. 500+ pobierało 1 777 rodzin. Przyznano je na 2 869 dzieci, co stanowi 94,3% ogółu zameldowanych w gminie osób w wieku 0-18 lat. Ze świadczenia „Dobry start” skorzystało 1 729 uczniów zamieszkałych na terenie gminy.

Tabela 18. Zestawienie wskaźników w roku 2018 i 2019

Lp.	wskaźnik	2018	2019
1.	Liczba beneficjentów środowiskowej pomocy społecznej, w tym:	347	337
a	osób w wieku poprodukcyjnym	60	76
b	osób w wieku 0-17 lat	89	93
2.	Liczba rodzin korzystających z pomocy społecznej w tym:	252	303
a	rodzin o dochodach poniżej kryterium dochodowego	129	150
b	o najczęstszym powodzie przyznania rodzinie pomocy:	168	240
	- długotrwała lub ciężka choroba	71	86
	- niepełnosprawność	82	83
	- bezrobocie		
3.	Instytucje pomocy społecznej i wspierania rodziny prowadzące działalność na terenie gminy	0	0
4.	Współpraca/porozumienia z instytucjami pomocy społecznej i wspierania rodziny w tym:	25	28
a	domy pomocy społecznej	9	9
	- liczba korzystających w tym:	14	13

	- niepełnosprawnych intelektualnie	6	6
	- przewlekle somatycznie chorych	8	7
b	noclegownie, domy i schroniska dla bezdomnych	2	2
	- liczba korzystających osób,	2	7
	- % zdefiniowanych bezdomnych, dla których za główne miejsce przebywania uznaje się gminę	18	52
c	środowiskowe domy samopomocy lub inne ośrodki wsparcia	2	3
	- liczba korzystających osób	8	6
d	warsztaty terapii zajęciowej i zakłady aktywności zawodowej	2	2
	- liczba korzystających osób	5	5
e	centra integracji społecznej	1	1
	- liczba korzystających osób	8	7
f	placówki opiekuńczo wychowawcze	2	3
	- liczba umieszczonych dzieci	10	7
g	rodziny zastępcze – zawodowe, niezawodowe i spokrewnione (współfinansowane przez gminę)	7	8
	- liczba umieszczonych dzieci	10	21
5.	placówki wsparcia dziennego	1	3
	- liczba dzieci	38	33
6.	Liczba rodzin otrzymujących zasiłki rodzinne na dzieci		
	- na dzień 01.01	223	199
	- na dzień 31.12	199	131
7.	Liczba dzieci, na które rodzice otrzymywali zasiłek rodzinny		
	- na dzień 01.01.	442	397
	- na dzień 31.12	397	290
8.	Rzeczywista liczba rodzin korzystających ze wsparcia (zasiłek rodzinny wraz z dodatkami)	407	382
9.	Kwota wypłaconych świadczeń rodzinnych w zł.	1 912 020	1 850 670
10.	Kwota wypłaconych zasiłków pielęgnacyjnych w zł.	309 471	
11.	Liczba rodzin pobierających świadczenie wychowawcze (500+)	823	987
	- na dzień 01.01		
	- na dzień 31.12.	987	1 777

12.	Rzeczywista liczba rodzin korzystających ze świadczenia 500+ w tym:	987	1 885
	Przeciętnie, miesięcznie korzystających w %	82,6	89,6
13.	Liczba osób, którym przyznano świadczenie 500+	1363	2869
	- % ogółu zameldowanych w gminie osób w wieku 0-17 lat	48	94,3
14.	Liczba osób korzystających ze świadczenia „Dobry start”	1591	1729

Źródło: dane z Gminnego Ośrodka Pomocy Społecznej w Kołbaskowie

4.8 ORGANIZACJE POZARZĄDOWE

Zasady współpracy Gminy Kołbaskowo z organizacjami pozarządowymi zapisane są w corocznym Programie współpracy z organizacjami pozarządowymi. Zdefiniowano w nim sferę zadań publicznych, które Gmina przewidziała do realizacji z udziałem organizacji pozarządowych. Program określa zasady partnerstwa i przejrzystości w działaniach Gminy w zakresie współpracy i udzielania organizacjom pomocy finansowej.

Na terenie gminy Kołbaskowo zarejestrowanych jest: 4 uczniowskie kluby sportowe, 10 stowarzyszeń zwykłych, 10 klubów sportowych działających w formie stowarzyszenia, 9 fundacji, 18 organizacji pozarządowych zarejestrowanych w Krajowym Rejestrze Sądowym.

Tabela 19. Ewidencja uczniowskich klubów sportowych posiadających siedzibę na terenie gminy Kołbaskowo

Ludowy Uczniowski Klub Sportowy „Grom” przy Szkole Podstawowej w Kołbaskowie

Ludowy Uczniowski Klub Sportowy „Dąb” przy Szkole Podstawowej w Przeclawiu

Ludowy Uczniowski Klub Sportowy „Gryf” przy Szkole Podstawowej w Będargowie

Uczniowski Klub Sportowy Football Factory

Źródło: <https://powiatpolicki.bip.net.pl/?c=256-wgląd> 30.07.2020r.

Tabela 20. Ewidencja stowarzyszeń zwykłych posiadających siedzibę na terenie gminy Kołbaskowo

Stowarzyszenie dobrych działań dla Gminy Kołbaskowo

Stowarzyszenie o charakterze strzeleckim i kolekcjonerskim Formacja Zachodniopomorska Warzymice

Stowarzyszenie „DYSTANS” w Stajni z Jaskółkami Kamionki

Stowarzyszenie Miłośników Badmintona Warzymice

FIT Kettlebell Przeclaw

Przyjaciele Kamieńca

"Osiedle Ostoja 78-80"

" Stowarzyszenie Na Rzecz Budowy Wspólnej Infrastruktury Towarzyszącej - Siadło Dolne"

Stowarzyszenie Łąka Kołbaskowo

Klub Motocyklowy SO.512.67.2020 BROTHERHOOD T4 WEST SIDE Siadło Górne

Źródło: <https://powiatpolicki.bip.net.pl/?c=256> - wgląd 30.07.2020r.

Tabela 21. Ewidencja klubów sportowych działających w formie stowarzyszenia, których statuty nie przewidują prowadzenia działalności gospodarczej, posiadających siedzibę na terenie gminy Kołbaskowo

Gminne Zrzeszenie Ludowe Zespoły Sportowe w Kołbaskowie

Przeclawski Klub Karate Kontaktowego „EMPI” Rajkowo

Gminne Stowarzyszenie Krzewienia Kultury Fizycznej, Rekreacji i Inicjatyw Sportowych „Spartakus” Moczyły

Stowarzyszenie Kultury Fizycznej „ZRYW” Kołbaskowo

Klub Motocyklowy „MX YAMAHAS” Stobno

Ludowy Klub Sportowy Przeclaw

Świat Drzewa Klub Piłkarski Przeclaw

Klub Sportowy Verso La Natura

Klub Sportowy FUTURE 2020 Warzymice

Źródło: <https://powiatpolicki.bip.net.pl/?c=256> - wgląd 30.07.2020r.

Tabela 22. Wykaz fundacji posiadających siedzibę na terenie gminy Kołbaskowo

Fundacja „W drodze”

Fundacja ZPOTRZEBY

Fundacja SEDINA HS

Fundacja Ekologiczna „Sęk w tym”

Fundacja Bioautyzm

Fundacja Polskich Wartości

Fundacja Lilianny i Luizy

Fundacja „Aurea Porta”

Fundacja Las i Woda

Źródło: <https://powiatpolicki.bip.net.pl/?c=256> - wgląd 30.07.2020r.

Tabela 23. Wykaz organizacji pozarządowych zarejestrowanych w Krajowym Rejestrze Sądowym posiadających swoją siedzibę na terenie gminy Kołbaskowo

STOWARZYSZENIE „BOLEŃ” W KUROWIE
OCHOTNICZA STRAŻ POŻARNA W KOŁBASKOWIE
OCHOTNICZA STRAŻ POŻARNA W BĘDARGOWIE
OCHOTNICZA STRAŻ POŻARNA W SMOLECINIE
LUDOWY KLUB SPORTOWY VICTORIA 95 PRZECŁAW
REGIONALNE STOWARZYSZENIE ZARZĄDCÓW NIERUCHOMOŚCI W PRZECŁAWIU
„ALTERNATYWA” STOWARZYSZENIE OBYWATELSKIE
STOWARZYSZENIE „NASZE KOŁBASKOWO”
GMINNE STOWARZYSZENIE INTEGRACJA W KOŁBASKOWIE
STOWARZYSZENIE PROMOCJI SPORTU, TURYSTYKI I REKREACJI MULTISPORT
STOWARZYSZENIE „ABAKUS”
KLUB PRZYJACIÓŁ GMINY KOŁBASKOWO
STOWARZYSZENIE „DZIECI MOCZYŁ”
STOWARZYSZENIE „TERAZ – TRENING EFEKTYWNEGO ROZWOJU OD A DO Z”
ODDZIAŁ REJONOWY POLSKIEGO ZWIĄZKU EMERYTÓW, RENCISTÓW I INWALIDÓW W POLICACH KOŁO NR 2 STOBNO
STOWARZYSZENIE MIESZKAŃCÓW GMINY KOŁBASKOWO TYM RAZEM RAZEM
STOWARZYSZENIE MIESZKAŃCÓW OSIEDLA „NOWA OSTOJA”
STOWARZYSZENIE „ZBUDOWANE Z DREWNA”

Źródło: <https://powiatpolicki.bip.net.pl/?c=256> - wgląd 30.07.2020r.

Gmina realizuje zadania własne współpracując z podmiotami w zakresie: pomocy społecznej, ochrony i promocji zdrowia, nauki, edukacji, oświaty i wychowania, organizacji wolontariatu oraz turystyki. Wspomaga rozwój kultury, sztuki, ochrony dóbr kultury i tradycji. Z udziałem organizacji pozarządowych realizowane są zadania z zakresu kultury fizycznej i sportu, ekologii i ochrony zwierząt, ochrony dziedzictwa. Niezwykle istotna jest też współpraca z podmiotami czuwającymi nad porządkiem i bezpieczeństwem publicznym.

W ramach współpracy z organizacjami pozarządowymi Gmina ogłasza konkursy w wielu dziedzinach społecznych, wspierając finansowo zadania przewidziane do realizacji. W roku 2019 ogłoszono 8 otwartych konkursów, w których złożono 12 ofert. Podpisanych zostało 14 umów na realizację zadania publicznego.

Tabela 24. Wysokość dotacji z budżetu Gminy udzielonych organizacjom pozarządowym w 2019r.

Wykonanie zadania w zakresie:	Nazwa wykonawcy	Kwota dotacji w złotych
kultury fizycznej i sportu	Uczniowski Klub Sportowy Football Factory	44.500
	Stowarzyszenie Kultury Fizycznej ZRYW	48.000
	Klub Piłkarski Przeclaw	63.380
	Ludowy Klub Sportowy VICTORIA '95 Przeclaw	10.000
	Ludowy Klub Sportowy Przeclaw	17.000
	Fundacje Pogoń Szczecin Football Schools	36.817
	Ludowy Uczniowski Klub Sportowy „Trójka” Węgorzyno	10.000
integracji i reintegracji zawodowej i społecznej osób zagrożonych wykluczeniem społecznym	Stowarzyszenie „SOS DLA RODZINY”	37.500
w zakresie opieki nad dzieckiem i rodziną oraz realizacji Gminnego Programu Profilaktyki i Rozwiązywania Problemów Alkoholowych i Przeciwdziałania Przemocy	Stowarzyszenie „SOS DLA RODZINY”	65.500
w zakresie organizowania ochrony i promocji zdrowia poprzez organizowanie domowej opieki hospicyjnej dla terminalnie i nieuleczalnie chorych	Stowarzyszenie Hospicjum Królowej Apostołów w Policach	15.000
w zakresie utrzymania wiat na terenie Gminy Kołbaskowo	Stowarzyszenie „SOS DLA RODZINY”	50.000
w zakresie pomocy rodzinom i osobom w trudnej sytuacji życiowej - zapewnienia schronienia dla osób bezdomnych z terenu Gminy Kołbaskowo	Caritas Archidiecezji Szczecińsko-Kamieńskiej	6.680
w zakresie pomocy społecznej organizowania obozów profilaktycznych i terapeutycznych oraz innych form wypoczynku dzieci i młodzieży z rodzin zagrożonych wykluczeniem społecznym – prowadzenie świetlicy środowiskowej w Przeclawiu w formie placówki opiekuńczo - wychowawczej wsparcia dziennego	Towarzystwo Przyjaciół Dzieci Zachodniopomorski Oddział Regionalny w Szczecinie	111.000

Źródło: dane z Urzędu Gminy Kołbaskowo

5. INFRASTRUKTURA TECHNICZNA I OCHRONA ŚRODOWISKA

Gmina Kołbaskowo dysponuje dużą ilością terenów do potencjalnego zagospodarowania przeznaczonych zarówno pod zabudowę mieszkaniową, jak też pod inwestycje. Wykorzystanie tych terenów jest szansą na dalszy dynamiczny rozwój. Warunkiem jest jak najszybsze rozwiązanie problemów związanych z infrastrukturą techniczną. Tereny należałoby uzbroić oraz skomunikować z siecią dróg.

5.1 DROGI PUBLICZNE

Układ komunikacyjny gminy Kołbaskowo tworzą:

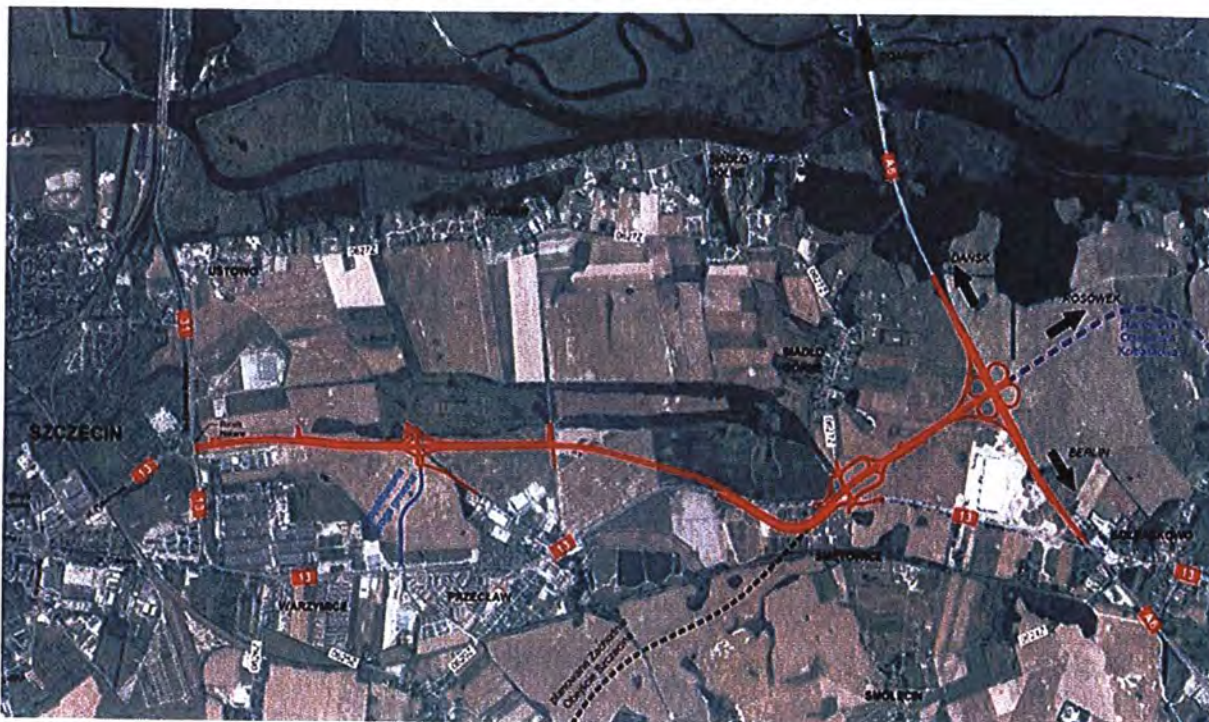
1. Drogi krajowe o długości na terenie gminy - 16,81km
2. Drogi powiatowe o długości na terenie gminy - 49,86km
3. Drogi gminne o długości 20,77km

Drogi krajowe

autostrada A6 (E28) – granica państwa Kołbaskowo-Pomellen – Szczecin Podjuchy, odcinek o długości 5,95km

droga krajowa nr 13 – granica państwa w Rosówku – Kołbaskowo – Przeclaw – Warzymice, odcinek o długości 10,96km

Rysunek 4. Przebieg planowanej obwodnicy Przeclawia i Warzymic



Źródło: Generalna Dyrekcja Dróg Krajowych i Autostrad

Do połowy roku 2021 miała powstać obwodnica wyprowadzająca ruch tranzytowy z Przeclawia i Warzymic. Kontrakt na realizację inwestycji w formule „projektuj i buduj” podpisano w marcu 2018r. Wykonawca zbankrutował i nie doszło do rozpoczęcia inwestycji. W lipcu 2020r. został ogłoszony kolejny przetarg. Wybór nowego wykonawcy zbiegł się w czasie z wpisaniem obwodnicy Kołbaskowa, która będzie kontynuacją obejścia Przeclawia i Warzymic, do rządowego Programu budowy 100 obwodnic.

Realizację inwestycji podzielono na dwa etapy:

- Etap I - od ronda Hakena do przecięcia z obecną DK13 w rejonie skrzyżowania do miejscowości Siadło Górne (długość ok 4 km.) - który będzie realizowany zgodnie z obecnym projektem budowlanym.
- Etap II - od Siadła Górnego do węzła Szczecin Zachód - dla którego dokumentacja będzie podlegała zmianie. Długość odcinka to ok. 2 km.

Zgodnie z harmonogramem inwestycji, oddanie do użytku I etapu planowane jest w pierwszej połowie 2023 roku, a etapu II w pierwszej połowie 2025 roku.

Drogi powiatowe

O ile stan dróg gminnych czy krajowych na terenie gminy Kołbaskowo ocenić można jako dobry, o tyle stan dróg powiatowych od lat się pogarsza. Ze względu na bardzo ograniczone możliwości budżetu starostwa powiatowego dokonuje się prowizorycznych napraw. Dzięki dofinansowaniu udzielonemu przez Gminę Kołbaskowo i wsparciu zewnętrznemu, władzom Powiatu Polickiego udało się wyremontować kilka odcinków dróg będących w jego zarządzie. Potrzeby są nadal ogromne, a stan dróg powiatowych każdego roku się pogarsza.

Tabela 25. Wykaz dróg powiatowych przebiegających przez gminę Kołbaskowo

Numer drogi	Miejscowość	Długość w km w granicach gminy
3020Z	Doluje – Stobno-Będargowo	0,98
3922Z	Stobno-Mierzyn	0,97
3923Z	Szczecin-Stobno-Bobolin-Warnik	8,87
3924Z	Będargowo-Warnik-Barnisław-Smołęcin- Kołbaskowo	9,40
3928Z	Szczecin-Warzymice	4,83
3926Z	Przylep-Ostoja-Rajkowo-Szczecin	2,84
3927Z	Szczecin-Ustowo-Kurów-Siadło Górne	7,10
3928Z	Kołbaskowo-Kamieniec	4,87
3929Z	Pargowo-Kamieniec-Rosówek	5,16
3930Z	Warzymice-Karwowo-Smołęcin	3,95
3921Z	Warzymice-Przeclaw	0,89

Źródło: Dane Urzędu Gminy Kołbaskowo

			ostrzegawczy
195009Z	Karwowo	część działki nr 25 od drogi powiatowej nr 0630Z do granic działki nr 30/1	bdb
195010Z	Karwowo	część działki nr 41 od drogi stanowiącej działkę nr 25 do działki nr 1	dobry
195011Z	Przeclaw	działki nr 2/69, 2/84, 2/83, 2/89, 2/66, 2/55	bdb
195012Z	Przeclaw	działki nr 2/27, 81, 2/4, 2/120	bdb
195013Z	Przeclaw	część działki nr 34 od drogi krajowej nr 13 do oczyszczalni ścieków usytuowanej na działce nr 5/74	dobry
195014Z	Przeclaw	część działki nr 37 od drogi stanowiącej działkę nr 34 do drogi wewnętrznej stanowiącej działkę nr 7/4	bdb
195015Z	Ustowo	część działki nr 66 od drogi powiatowej nr 0628Z do zabudowań hydroforni usytuowanych na terenie działki 58	zły
195016Z	Ustowo	część działki nr 121 od drogi powiatowa nr 0627Z do granic działki 119/8	zły
195017Z	Ustowo	działka nr 187 od drogi powiatowej nr 0627Z do nieruchomości stanowiącej działkę nr 155/2	dostateczny
195018Z	Barnisław	działka nr 115 i część działki nr 124 od drogi powiatowej nr 0624 do granic działki nr 155	bdb
195019Z	Smolecin	część działki nr 63 od drogi powiatowej nr 0624Z do granic działki nr 48	bardzo zły
195020Z	Siadło Górne	działki nr 123/1, 124/1 od drogi powiatowej nr 0627Z do drogi wewnętrznej stanowiącej działkę nr 102	bdb
195021Z	Kurów	część działki nr 50 łącząca drogę powiatową nr 0627Z z drogą stanowiącą działkę nr 41	bdb
195022Z	Kurów	część działki nr 41 od drogi stanowiącej działkę nr 50 do granic działki nr 42/2 i część działki nr 37 od drogi stanowiącej działkę nr 41 do granic działki nr 21	bdb/zły
195023Z	Siadło Dolne	działka nr 50/1 oraz część działki nr 129 od działki nr 56/2 do działki nr 99/2 wzdłuż rzeki Odry	bdb
195024Z	Koľbaskowo	działki nr 127/1, 225	bdb
195025Z	Koľbaskowo	działka nr 95 i część działki nr 112 od drogi krajowej nr 13 do granic działki nr 58/2	bdb
195026Z	Koľbaskowo	działka nr 160 łącząca drogę krajową nr 13 z drogą powiatowa nr 0628Z	dobry

195027Z	Kołbaskowo	działki nr 199/6, 199/18, 199/24, 236, 240 oraz część działki nr 195 od drogi krajowej nr 13 do drogi wewnętrznej stanowiącej działkę nr 191/19	ostrzegawczy
195028Z	Rosówek	przez wieś Rosówko	bdb
195029Z	Moczyły	działka nr 66	ostrzegawczy
195030Z	Moczyły	część działki nr 28 i 41 od drogi powiatowej nr 0628Z do drogi wewnętrznej stanowiącą działkę nr 73/5	ostrzegawczy
195031Z	Moczyły	działka nr 267	bdb
195032Z	Moczyły	działka nr 429/6 i część działki nr 241/1 do granic działki nieruchomości stanowiącej działkę nr 71	ostrzegawczy
195033Z	Pargowo	część działki nr 12 od drogi powiatowej nr 0629Z do granic działki nr 14/5	bdb
195034Z	Pargowo	działka nr 5	bdb
195035Z	Siadło Dolne	działki nr 36/4, 36/6, 36/7, 38/2, 76/2	bdb
195036Z	Warnik	droga powiatowa nr 3924Z - granica Państwa	bdb
195037Z	Warzymice	od drogi powiatowej nr 3920Z do działki nr 209/61	zły
195038Z	Warzymice	od drogi powiatowej nr 3930Z do ul. Turkusowej	bardzo zły
195039Z	Przeclaw	droga krajowa nr 13 - działka nr 304/9	bdb
195040Z	Kołbaskowo	od ronda biskoptowego w drodze krajowej nr 13 do drogi wewnętrznej firmy AMAZON	bdb
195041Z	Kołbaskowo	od ronda biskoptowego w drodze krajowej nr 13 do drogi powiatowej nr 3924Z	bdb
195042Z	Ustowo	od drogi gminnej nr 195039Z do ul. Cedrowej stanowiącej działkę nr 45/2 obręb Ustowo	bdb/zły

Źródło: kolumny 1-3 - <http://www.zzdw.koszalin.pl/html/> - wgląd 22.07.2020r.

kolumna 4 – dane Urzędu Gminy

Stan nawierzchni dróg gminnych według Systemu oceny stanu nawierzchni dróg publicznych kategorii gminnej, oceniony został na podstawie przeglądu wykonanego w listopadzie 2019r. i przedstawia się następująco:

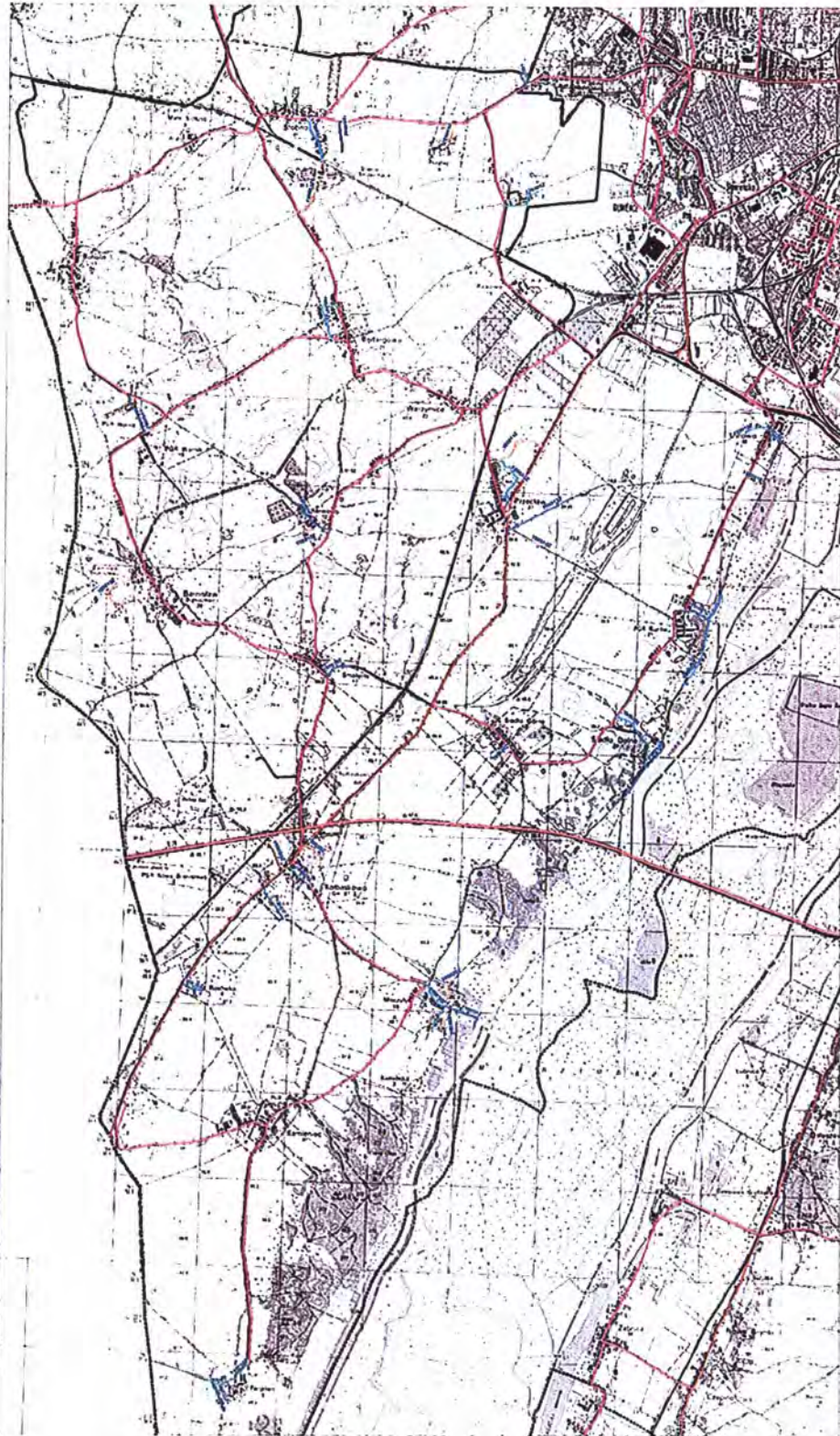
Stan nawierzchni	w procentach
bardzo dobry	54
dobry	28
ostrzegawczy	7
zły	5
bardzo zły	6

rodzaj nawierzchni	długość w kilometrach
bitumiczna	10,86
betonowa	1,26
z kostki	3,17
z brukowca	1,16
łuczniowa	2,31
gruntowa wzmocniona żwirem, żużlem	0,93
gruntowa naturalna	1,08

Źródło: <http://www.zzdw.koszalin.pl/html/> - wgląd 22.07.2020r.

Drogi o najgorszym stanie nawierzchni wymagają pilnej przebudowy, co jest związane ze znacznymi kosztami. Obecnie na tych drogach są prowadzone cząstkowe prace remontowe i utrzymaniowe, które nieznacznie poprawiają bezpieczeństwa ruchu, lecz nie wpływają znacząco na poprawę stanu technicznego drogi.

W związku z wynikami oceny stanu dróg Gmina zleciła remonty dróg: 195038Z Warzymice i 195022Z Kurów. Remont drogi gminnej w Ustowie będzie możliwy po zakończeniu postępowań prokuratorskich i sądowych, wniesionych przez osobę zamieszkałą przy drodze gminnej. Postępowanie ma przesądzić o dokładnym przebiegu granic drogi należącej do Gminy.



**GMINA
KOLBASKOWO
- PRZEBIEG
DRÓG GMINNYCH**

Legenda
— drogi wojewódzkie
— drogi powiatowe
- - - drogi gminne
1 : 20 000
Burmistrz Kolbaskowa

Źródło: <http://www.zzdw.koszalin.pl/html/> - wgląd 22.07.2020r.

Linie kolejowe

Przez gminę Kołbaskowo przebiegają dwie linie kolejowe:

- Szczecin Gumieńce – Stobno – granica państwa (Grambow, Pasewalk)
- Szczecin Gumieńce – Kołbaskowo – granica państwa (Tantow, Berlin)

W ciągu najbliższych pięciu lat ma być zrealizowany rządowy program budowy 200 przystanków kolejowych w całej Polsce. W programie uwzględniono budowę dwóch przystanków kolejowych w gminie Kołbaskowo:

- Przeclaw i Warzymice – na styku tych miejscowości
- Kołbaskowo - stacja kończąca i rozpoczynająca bieg pociągów

Rysunek 7. Mapa nowych przystanków kolejowych na terenie województwa zachodniopomorskiego

Program #200przystanków



Źródło: <https://www.gov.pl/web/infrastruktura/województwo-zachodniopomorskie2-wgląd> 26.07.2020r.

W związku z rosnącym ruchem drogowym na drodze krajowej nr 13 w marcu 2012 roku uruchomiono, jedyną jak dotąd w gminie, sygnalizację świetlną przy skrzyżowaniu z drogą prowadzącą do Rajkowa. Umożliwiła ona łatwiejsze włączenie się do ruchu w kierunku Szczecina mieszkańcom nowo wybudowanych osiedli mieszkaniowych w Przeclawiu i Warzymicach.

5.2 TRANSPORT PUBLICZNY

Organizatorem transportu zbiorowego w Gminie Kołbaskowo jest Gmina Miasto Szczecin, realizująca to zadanie poprzez Zarząd Dróg i Transportu Miejskiego w Szczecinie. Gmina Kołbaskowo partycypuje w kosztach eksploatacji poszczególnych linii na rzecz Gminy Miasta Szczecin. Koszt poniesiony na realizację tego zadania w 2019 roku to 3 249 139 złotych.

Rozwój budownictwa mieszkaniowego, a tym samym dynamiczny wzrost liczby mieszkańców, powoduje potrzebę stałego zwiększania ilości połączeń komunikacyjnych pomiędzy poszczególnymi miejscowościami w gminie. Sieć połączeń komunikacyjnych jest stale rozwijana, o czym świadczy objęcie wszystkich miejscowości w gminie komunikacją miejską.

Tabela 27. Transport publiczny na terenie gminy Kołbaskowo

	2008	2019
przewoźnik	PKS	ZDiTM Szczecin
koszt realizacji przewozów	440.000	3.249.139
rodzaj komunikacji	regionalna	miejska
ilość przystanków	25	45

Źródło: dane z Urzędu Gminy Kołbaskowo

Lokalna komunikacja pasażerska jest realizowana na 5 liniach autobusowych:

linia 81

Szczecin-Warzymice-Przeclaw-Smętowice-Kołbaskowo-Rosówek-Kamieniec

linia 83

Szczecin-Warzymice-Będargowo-Warnik-Barnisław-Smołęcin-Karwowo

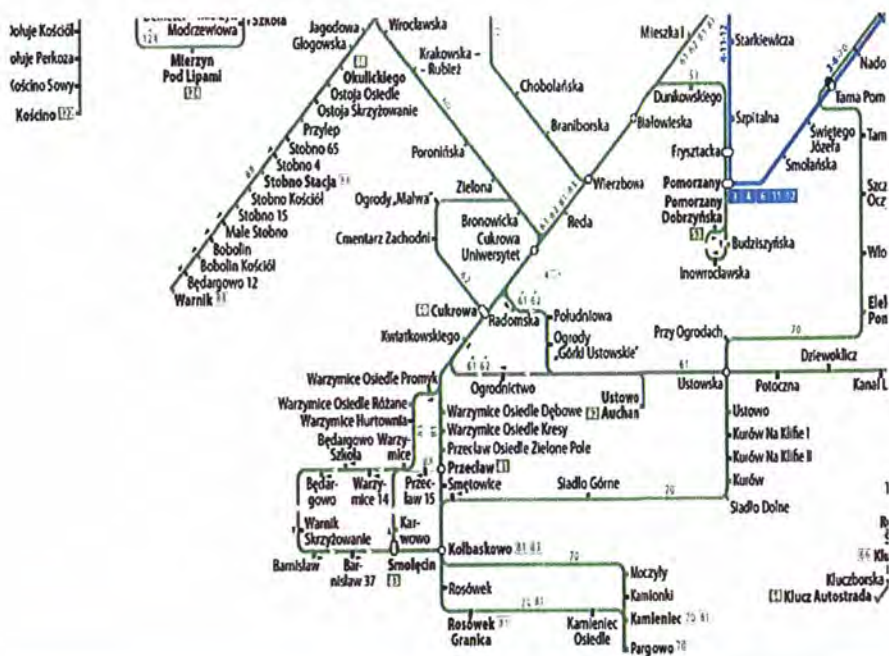
linia 70

Szczecin-Ustowo-Kurów-Siadło Dolne-Siadło Górne-Smętowice-Kołbaskowo
Moczyły-Kamionki-Kamieniec-Pargowo

linia 88 Szczecin-Ostojka-Przylep-Stobno-Bobolin-Będargowo-Warnik

linia 523 Szczecin– Przeclaw

Rysunek 8. Linie autobusowe komunikacji miejskiej na terenie gminy



Źródło: <https://www.zditm.szczecin.pl/pl/pasazer/linie> - wgląd 26.07.2020

Z bezpłatnych przejazdów komunikacją miejską, na mocy porozumienia między Gminą Kołbaskowo a Gminą Miasto Szczecin, korzystać mogą mieszkańcy na terenie gminy uczniowie szkół podstawowych, i ponadpodstawowych. Z tego tytułu w roku 2019 poniesiono wydatki w kwocie 174 460 złotych. Z uprawnienia skorzystało 992 osoby.

Poważnym problemem pozostaje jakość świadczonych usług przewozowych. Podjęto, wraz z przewoźnikiem, działania zmierzające do zniwelowania liczby spóźnień, braku kursów, czy niesprawnego taboru. Wprowadzone zostały codzienne, podwójne kontrole kursów poszczególnych linii, które obsługują gminę Kołbaskowo. Działania te poprawiły jakość świadczonych usług, jednak całkowicie nie wyeliminowały zgłaszanych przez mieszkańców problemów.

5.3 GOSPODARKA MIESZKANIOWA

W 2018 roku w gminie Kołbaskowo znajdowały się 5263 mieszkania zlokalizowane w 1495 budynkach mieszkalnych. Zasób mieszkaniowy Gminy obejmował 55 mieszkań socjalnych.

Tabela 28. Struktura mieszkań w gminie Kołbaskowo

	2008	2018
Budynki mieszkalne	961	1495
Mieszkania ogółem	3811	5263
Mieszkania komunalne	2	-
Mieszkania socjalne	-	55

Źródło: Opracowanie własne na podstawie danych GUS, Bank Danych Lokalnych, 2020

Tabela 29. Zasób mieszkaniowy Gminy Kołbaskowo – mieszkania komunalne

Miejscowość	Liczba mieszkań	Przeciętna liczba izb
Rosówek	29	2
Kołbaskowo	24	2

Źródło: Opracowanie własne na podstawie danych GUS, Bank Danych Lokalnych, 2020

Zasady przyznawania mieszkań zostały określone uchwałą Rady Gminy w 2013 roku. Decyzje w sprawie przydziałów lokali socjalnych podejmowane były przez Społeczną Komisję Mieszkaniową. Dwa mieszkania pozostają poza przydziałem, w związku z obowiązkiem Gminy zapewnienia lokali socjalnych rodzinom eksmitowanym wyrokami sądowymi oraz na wypadek sytuacji kryzysowych. Na początku 2019r. na mieszkanie z zasobu Gminy oczekiwało 26 osób, zaś pod koniec roku liczba oczekujących wzrosła do 38 osób. Średni czas oczekiwania wyniósł 12 miesięcy.

W 2019r. zasób mieszkań się nie powiększył, nie dokonano też sprzedaży. Gmina nie wszczyniała postępowań eksmisyjnych, dotyczących opuszczenia lokali mieszkalnych, będących w jej zasobach. Natomiast wszczęto postępowania sądowe przeciwko dłużnikom. Zaległości w opłatach na ostatni dzień roku 2019 wynosiły 37.272,83 zł i dotyczyły 24 najemców.

W zasobie Gminy znajdują się również budynki i lokale użytkowe

Tabela 30. Lokale użytkowe i budynki będące w zasobie Gminy Kołbaskowo

Miejscowość	Rodzaj	Przeznaczenie
Przeclaw 58	lokal użytkowy	Przychodnie Medycyny Rodzinnej
Przeclaw 58A	lokal użytkowy	Wydział Komunikacji
Kołbaskowo 105	lokal użytkowy	Posterunek Policji
Kołbaskowo 103	lokal użytkowy	siedziba ZEAS, Biblioteka Gminna
Przeclaw 27	lokal użytkowy	Filia Biblioteki Gminnej
Rosówek 16	budynek niemieszkalny	siedziba GOPS, ZWiK, Straży Gminnej

Kołbaskowo	budynek niemieszkalny	remiza OSP
Smolećcin	budynek niemieszkalny	remiza OSP
Moczyły Kołbaskowo Kamieniec Barnisław Stobno Będargowo Kurów Siadło Górne Smolećcin Bobolin	budynki niemieszkalne	świetlice wiejskie

Źródło: dane z Urzędu Gminy Kołbaskowo

5.4 OCHRONA ŚRODOWISKA I GOSPODARKA ODPADAMI KOMUNALNYMI

Na terenie gminy Kołbaskowo nie ma punktów pomiaru dla pyłu PM10. W gminie nie funkcjonują zakłady szczególnie uciążliwe dla środowiska. Z oczyszczalni ścieków komunalnych korzystało 99,51 %, w tym na wsi – 100%. W 2019r. udział ścieków oczyszczonych w ściekach wymagających oczyszczenia wynosił 100%. W celu polepszenia warunków środowiskowych, w których żyją mieszkańcy Gmina podjęła działania związane z rozbudową sieci ścieżek rowerowych, rozwojem komunikacji publicznej oraz budowy odnawialnych źródeł energii. Instalacja fotowoltaiczna została zamontowana na budynku Urzędu Gminy.

Gospodarka odpadami komunalnymi

Uchwalona przez Sejm ustawa z dnia 1 lipca 2011r. o zmianie ustawy o utrzymaniu czystości i porządku w gminach, nałożyła na samorządy obowiązek gospodarowania odpadami komunalnymi tj. zorganizowania odbierania odpadów od właścicieli nieruchomości, którzy będą mieli obowiązek ponoszenia na rzecz Gminy opłat za gospodarowanie odpadami komunalnymi. W 2013r. Gmina Kołbaskowo w drodze przetargu wybrała firmę Sita Jantra Sp. z o.o. (obecna nazwa Suez Jantra Sp. z o.o.), która odbierała odpady od właścicieli nieruchomości, zaś Rada Gminy podjęła uchwały określające metodę naliczania opłaty, stawki opłat za gospodarowanie odpadami, termin, częstotliwość i tryb jej uiszczania, wzór deklaracji o wysokości opłat, szczegółowy sposób i zakres świadczenia usług w zakresie odbierania odpadów komunalnych od właścicieli nieruchomości.

Na przestrzeni lat opłata za gospodarowanie odpadami komunalnymi się nie zmieniała. W zabudowie jednorodzinnej przyjęto metodę naliczania opłaty w zależności od ilości osób zamieszkałych w gospodarstwie domowym. W zabudowie wielorodzinnej opłata określana była na podstawie ilości zużytej wody. Natomiast dla nieruchomości rekreacyjnych określono ryczałtową stawkę roczną.

Rada Gminy na XVIII sesji 15 maja 2020r, podjęła uchwałę o przyjęciu metody ustalania opłaty na podstawie ilości m³ średniomiesięcznego zużycia wody, jako czynnika określającego wysokość stawki za odbiór odpadów na terenie gminy Kołbaskowo. Metoda ta odzwierciedla stan zamieszkiwania gospodarstw domowych, umożliwia prowadzenie systematycznych czynności kontrolnych i finalnie przyczynić ma się do zbilansowania kosztów gospodarowania odpadami.

W ramach opłaty Gmina Kołbaskowo zapewnia pojemniki służące do zbierania zmieszanych odpadów komunalnych:

- dla wszystkich nieruchomości zamieszkałych
- dla domków letniskowych oraz innych nieruchomości wykorzystywanych na cele rekreacyjno-wypoczynkowe

oraz zapewnia worki do selektywnej zbiórki odpadów komunalnych:

- dla zabudowy jednorodzinnej i zagrodowej
- dla domków letniskowych oraz innych nieruchomości wykorzystywanych na cele rekreacyjno-wypoczynkowe.

Z terenu nieruchomości zamieszkałych i niezamieszkałych, na których znajdują się domki letniskowe, oraz innych nieruchomości wykorzystywanych na cele rekreacyjno-wypoczynkowe jedynie przez część roku, bezpośrednio z nieruchomości odbierane są w każdej ilości:

- zebrane w pojemnikach odpady komunalne zmieszane
- zebrane selektywnie w pojemnikach lub workach odpady z: papieru, metalu, tworzywa sztucznego, szkła i opakowań wielomateriałowych oraz odpadów komunalnych ulegających biodegradacji, w tym odpadów opakowaniowych ulegających biodegradacji

Dodatkowo prowadzona jest selektywna zbiórka następujących odpadów problemowych i niebezpiecznych:

- odpady wielkogabarytowe – odbierane są z nieruchomości w formie „wystawki”
- zużyte baterie i akumulatory inne niż przemysłowe i samochodowe – zbierane są do specjalnych pojemników rozstawionych w placówkach oświatowych, w budynku Urzędu Gminy

- odpady elektryczne i elektroniczne – są zbierane w Punkcie Selektywnej Zbiórki Odpadów Komunalnych
- padłe zwierzęta – Gmina Kołbaskowo ma podpisaną umowę na niezwłoczne usuwanie zwłok zwierząt padłych i zabitych ze swojego terenu

Od 2014 roku, funkcjonuje Punkt Selektywnej Zbiórki Odpadów Komunalnych w Smolęcynie. Dzięki utworzeniu PSZOK udało się w znacznej mierze ograniczyć ilości śmieci podrzucanych na dzikie wysypiska. Na początku 2019r. w gminie zlokalizowano i usunięto 2 dzikie wysypiska w Smolęcynie i Przeclawiu.

Mieszkańcy gminy, w ramach opłaty za gospodarowanie odpadami komunalnymi, mogą w PSZOK zostawić wytwarzane przez siebie selektywnie odpady komunalne:

- papier i tektura - w każdej ilości
- metal - w każdej ilości
- tworzywa sztuczne - w każdej ilości
- szkło - w każdej ilości
- opakowania wielomateriałowe - w każdej ilości
- tekstylia i odzież - w każdej ilości
- zużyte sprzęty elektryczne i elektroniczne - w każdej ilości
- odpady wielkogabarytowe - w każdej ilości
- odpady zielone - w każdej ilości
- zużyte opony - w każdej ilości
- zużyte baterie i akumulatory - w każdej ilości
- przeterminowane leki i chemikalia (farby, rozpuszczalniki, oleje odpadowe) - w każdej ilości
- odpady budowlano-remontowe z drobnych remontów oraz odpady rozbiórkowe, które powstają w wyniku prowadzenia drobnych robót, które nie wymagają pozwolenia na budowę, ani zgłoszenia zamiaru prowadzenia robót do administracji budowlano - architektonicznej - przyjmowana ilość do 1000 kg od jednego gospodarstwa domowego na rok

Tabela 31. Ilość odpadów odebranych z terenu gminy z nieruchomości zamieszkałych

KOD	NAZWA ODPADU	ILOŚĆ w Mg
15 01 01	opakowania z papieru i tektury	133,88
10 01 06	zmieszane odpady opakowaniowe	166,92

15 01 07	opakowania ze szkła	168,8
20 01 32	leki inne niż wymienione w 20 01 31	0,33
20 02 01	odpady ulegające biodegradacji	257,98
20 03 01	zmieszane odpady komunalne	3561,02
20 03 07	odpady wielkogabarytowe	194,3

Źródło: dane z Urzędu Gminy Kolbaskowo

Tabela 32. Ilość odpadów odebranych z terenu gminy od z nieruchomości niezamieszkałych

KOD	NAZWA ODPADU	ILOŚĆ w Mg
20 03 01	zmieszane odpady komunalne	687,773
20 03 9	odpady komunalne nie wymienione w innych podgrupach	24,12
20 03 07	odpady wielkogabarytowe	12,58
20 03 022	odpady z targowisk	28,54
20 01 11	tekstylna	1,78
15 01 01	opakowania z papieru i tektury	45,8
15 01 02	opakowania z tworzyw sztucznych	4,552
15 01 06	zmieszane odpady opakowaniowe	0,04
15 01 07	opakowania ze szkła	0,04
16 01 03	zużyte opony	2,86
17 01 07	odpady poremontowe	8,18
17 09 04	zmieszane odpady z budowy, remontów i demontażu	7,28

Źródło: dane z Urzędu Gminy Kolbaskowo

Tabela 33. Odpady zebrane w Punkcie Selektywnej Zbiórki Odpadów

Rodzaj odpadów komunalnych	Masa w [Mg]
Zużyte urządzenia elektryczne i elektroniczne	3,262
Zużyte urządzenia elektryczne i elektroniczne zawierające niebezpieczne składniki	1,768
Odpady ulegające biodegradacji	5,84
Tekstylia	6,92
Zmieszane odpady z betonu, gruzu ceglanego, odpadów ceramicznych i elementów	12,42
Odpady wielkogabarytowe	66,88
Baterie i akumulatory	0,030
Zużyte opony	18,50
Farby, tusze, farby drukarskie, kleje, lepiszcze i żywice zawierające substancje niebezpieczne	1,09
Odpady komunalne nie wymienione w innych podgrupach	10,62
Inne nie wymienione frakcje zbierane w sposób	1,68
Zmieszane odpady z budowy, remontów i demontażu	31,76

Źródło: dane z Urzędu Gminy Kołbaskowo za rok 2019

Gmina wywiązuje się z ustawowego obowiązku osiągnięcia wymaganych prawem poziomów:

- ograniczenia masy odpadów ulegających biodegradacji przekazywanych do składowania,
- recyklingu, przygotowania do ponownego użycia papieru, metalu, tworzyw sztucznych i szkła,
- recyklingu, przygotowania do ponownego użycia i odzysku innymi metodami innych niż niebezpieczne odpadów budowlanych i rozbiórkowych.

W roku 2019 stwierdzono znaczący wzrost wydatków związanych z wywozem odpadów komunalnych, które w porównaniu z rokiem 2018 zamykają się różnicą 847 953,53 zł tj. 35,11%

Tabela 34. Wydatki na realizację gospodarki śmieciowej

	Nazwa	Wykonanie w PLN	
		2018	2019
1	Wynagrodzenia osób wykonujących zadania związane z prowadzeniem systemu	138 238,38	177 006,18
3	Zakup usług związanych z gospodarowaniem odpadami	2 128 434,67	2 520 227,18
4	Obsługa i utrzymanie PSZOK, energia, woda	107 499,03	134 038,82
5	RAZEM WYDATKI *	2 414 895,37	2 831 272,18

Źródło: dane z Urzędu Gminy Kołbaskowo

Tabela 35. Wpływy i wydatki w zakresie gospodarowania odpadami, bez uwzględnienia utrzymania obiektów komunalnych

	Wykonanie		Plan
	2018	2019	2020
Dochód	2 000 622,84	2 183 165,20	2 062 000,00
Wydatki	2 417 655,37	2 831 272,18	2 943 330,00
różnica (dopłata)	-417 032,53	-648 106,98	-881 330,00

Źródło: dane z Urzędu Gminy Kołbaskowo

Z zestawienia wynika, że nastąpił znaczny wzrost ceny zakupu usług związanych z gospodarowaniem odpadami. Przełożyło się to na konieczność dopłaty z budżetu Gminy Kołbaskowo do systemu gospodarowania odpadami kwoty 648 106,98 zł, co niezgodne jest z zapisami ustawy o utrzymaniu czystości i porządku w gminach.

Wyzwaniem na lata następne, jest osiągnięcie norm wyznaczonych przez Unię Europejską i ustawę w zakresie poziomu odzysku i recyklingu. Nie będzie to możliwe bez uświadamianie mieszkańców gminy o konieczności segregowania odpadów i ograniczenia wytworzonej ilości. Drugim istotnym elementem jest prowadzenie skutecznych kontroli pod kątem prawidłowej segregacji odpadów.

5.5 GOSPODARKA WODNO-ŚCIEKOWA

Bieżącym i nieprzerwanym zaopatrzeniem w wodę i odbiorem ścieków zajmuje się w gminie Zakład Wodociągów i Kanalizacji w Kołbaskowie. Jego działalność prowadzona jest w formie samofinansującego się, samorządowego zakładu budżetowego. ZWiK obsługuje 2277 odbiorców, gospodaruje majątkiem komunalnym, zajmując się jego prawidłową eksploatacją oraz sukcesywną odbudową. Przedsiębiorstwu w momencie utworzenia, tj. w 2012 roku przekazano w bezpłatne użytkowanie budynki, sieci i urządzenia wodociągowe i kanalizacji sanitarnej, środki transportu, maszyny i urządzenia techniczne o łącznej wartości ponad 56 milionów złotych. Dzięki inwestycjom Gminy Kołbaskowo wartość majątku na dzień 31.12.2019r. wyniosła ponad 77 milionów.

Tabela 36. Dane szczegółowe dotyczące działalności ZWiK


Ilość	2018	2019
odbiorców	2210	2277
sprzedanej wody	684 904m ³	711 836 m ³
odebranych ścieków	618 812m ³	645 241m ³
przyłączy kanalizacyjnych	1632	1754
Rozpatrzonych wniosków o wydanie warunków technicznych włączenia do sieci	251	417
Długość czynnej sieci wodociągowej	77,96mb	80,38mb
Długość czynnej sieci kanalizacji sanitarnej	103,03mb	105,38mb

Źródło: dane ZWiK Kołbaskowo

Sieci wodociągowe

Dystrybucja wody odbywa się prawie w całości za pośrednictwem sieci wodociągowej długości ponad 80 km. Następuje w oparciu o wody podziemne. Woda pozyskiwana ze źródeł głębinowych jest uzdatniana poprzez filtrację i napowietrzanie. Zbiorowe zaopatrzenie w wodę realizowane jest poprzez gminne urządzenia służące wydobywaniu, uzdatnieniu i dystrybucji. Dostęp do sieci wodociągowej posiada 99% mieszkańców gminy. W roku 2019 do odbiorców dostarczono 711.836 m³ wody.

Wykres 4. Długość sieci wodociągowej w kilometrach



Źródło: opracowanie własne na podstawie danych ZWiK

Zakład eksploatuje 8 ujęć wody podziemnej o łącznej dobowej wydajności 5400 m³/d, 7 zbiorników retencyjnych wody uzdatnionej, 19 studni głębinowych, hydrofornię strefową w Siadle Dolnym oraz stacje zmiękczenia wody na ujęciach Ustowo-Szklarnie i Stobno. W związku z intensywnym rozwojem gminy, aktualnie rozbudowywane jest ujęcie wody w Kołbaskowie. Rozbudowane zostanie ujęcie wody w Stobnie, które zaopatrywać będzie miejscowości Stobno, Ostoja i Przylep.

Tabela 37. Zestawienie ujęć wody i zbiorników retencyjnych

Ujęcia wody podziemnej ze stacjami uzdatniania	Zbiorniki retencyjne wody uzdatnionej
SUW Ustowo	✓
SUW Ustowo-Szklarnie przy ul. Cedrowej 17	✓
SUW Ostoja	✓
SUW Stobno	
SUW Bobolin	✓
SUW Warzymice	✓
SUW Kołbaskowo	✓
SUW Kamieniec	✓

Źródło: opracowanie własne na podstawie danych ZWiK Kołbaskowo

Zakład Wodociągów i Kanalizacji przeprowadza remonty i modernizacje kolejnych obiektów, sukcesywnie odbudowując zdekapitalizowane budynki i urządzenia.

Ujęcie Ustowo-Szklarnie

Remont budowlany zapoczątkowany został w 2014 roku. W pierwszym etapie kompleksowo odnowiono pierwszy budynek wraz z częścią socjalną dla pracowników, zmodernizowano rozdzielnicę elektryczną, wyremontowano pierwszy ciąg zbiorników odżelaziaczy i odmanganiaczy. W roku 2016, w kolejnym etapie, wyremontowano drugi ciąg technologiczny, dokonano zakupu nowych zbiorników, mieszaczy, armatury oraz zmodernizowano zasilanie elektryczne. Dalsze prace remontowe w budynku filtrów pospiesznych i budynku byłej trafostacji, termomodernizację oraz wymianę kolejnego ciągu filtrów na nowy, przeprowadzono w 2017 roku. Rok później zakupiono kolejny ciąg filtrów oraz rurociągów dla terenu ujęcia, których montaż częściowo zrealizowano w roku 2019 oraz zaplanowano kontynuację w roku 2020. Na ujęciu wykonano nowe ogrodzenie, wygradzając strefy ochrony bezpośredniej studni głębinowych. Na rok 2020 zaplanowano automatyzację jednego z trzech ciągów filtrów.

Ujęcie w Kamieńcu

W roku 2016 wykonano remont budynku stacji, zakupiono zbiornik retencyjny wody uzdatnionej, który zapewnia stabilne ciśnienie wody na sieci. Rok później stare zbiorniki filtracyjne zastąpiono nowymi. W roku 2019 dokonano całkowitej wymiany urządzeń technologicznych, oraz zautomatyzowano pracę stacji.

Ujęcie w Warzymicach

Prace remontowo – inwestycyjne rozpoczęto w 2014 roku i kontynuowano w latach 2017-2018. Oprócz kompleksowego remontu stacji wraz z wymianą całego ciągu technologicznego służącego wydobywaniu i uzdatnianiu wody zautomatyzowano pracę tych urządzeń, wykonano nowe ogrodzenie, utwardzono dojazd oraz wymieniono obudowy studni. Dokonano też zakupu nowego zestawu hydroforowego mającego za zadanie współpracę z nowo postawionym zbiornikiem retencyjnym. W roku 2019 w celu poprawienia wydajności, wykonano renowację studni głębinowych.

Ujęcie w Ostoi

Remont rozpoczęto w 2017r. Zakupiono wówczas zestaw hydroforowy, zbiorniki filtracyjne. W roku 2018 wyremontowano budynek stacji oraz jego wnętrze. Rok później dokonano montażu zbiornika retencyjnego, wymieniono instalacje zewnętrzne na terenie ujęcia, uruchomiono nowy zestaw hydroforowy oraz rozpoczęto wymianę zbiorników filtracyjnych. Prace są kontynuowane.

Ponadto wybudowano 688 metrów wodociągu o przekroju \varnothing 160 oraz 60 metrów \varnothing 110, którymi połączono Stację Uzdatniania w Ostoi z wodociągiem wzdłuż drogi Szczecin – Stobno. Dzięki temu po wybudowaniu hydroforni międzystrefowej w Stobnie, będzie możliwość zasilania w wodę mieszkańców tej miejscowości.

Ujęcie w Kołbaskowie

W roku 2018 wyposażono je w dodatkowy zbiornik retencyjny wody uzdatnionej w celu zabezpieczenia dostaw wody. Wymieniono też dotychczasowy zbiornik. Opracowana została dokumentacja projektowa na rozbudowę ujęcia.

Ujęcie w Bobolinie

Ujęcie zostało kompleksowo zmodernizowane przez Gminę Kołbaskowo.

Monitoring, automatyzacja i wizualizacja

ZWiK wprowadził innowacyjne rozwiązania w zakresie monitoringu, automatyki i wizualizacji, pozwalające na szybką reakcję i skrócenie czasu usuwania awarii. Modernizacja systemu sterowania pracą pomp na przepompowniach ścieków za pomocą sond ultradźwiękowych, spowodowała zmniejszenie ich awaryjności. Modernizacja systemu wizualizacji pracy przepompowni ścieków oraz wdrożenie I etapu systemu monitoringu pracy ujęć wody, umożliwiły przeprowadzenie reorganizacji kadry i utworzenie w 2016 roku Pogotowia Technicznego, kosztem dotychczasowej całodobowej obsługi ujęcia wody Ustowo-Szklarnie.

W latach 2014-2018 sukcesywnie wymieniano flotę samochodową i zakupiono koparko-ładowarkę. Samochód specjalistyczny WUKO został zakupiony przez Gminę Kołbaskowo przy okazji rozbudowy Oczyszczalni ścieków w Przeclawiu.

ZWiK Kołbaskowo zrealizował w 2019r. wdrożenie mapowego systemu GIS. Pozwoliło to usprawnić stopień identyfikacji i lokalizacji uzbrojenia terenu.

Wykres 5. Nakłady na inwestycje i remonty wykonane ze środków wypracowanych przez ZWiK



Źródło: opracowanie własne na podstawie danych ze ZWiK

Sieci kanalizacyjne

Na terenie Gminy Kołbaskowo zdecydowana większość sieci kanalizacyjnej została zaprojektowana i wybudowana jako grawitacyjna, z systemem przepompowni i kanałów tłocznych. Inwestycja była realizowana w latach 1998-2003. Wybudowano wówczas 102 km instalacji, 63 przepompownie i oczyszczalnię ścieków o wydajności 24 000m³ na dobę. Stan na 2019r. to 73 przepompownie ścieków. Oprócz kanalizacji grawitacyjnej funkcjonuje również sieć ciśnieniowa z lokalnymi, przydomowymi przepompowniami ścieków.

Odprowadzanie ścieków dla terenu gminy Kołbaskowo realizowane jest poprzez gminną infrastrukturę:

- oczyszczalnia ścieków w Przeclawiu
- 73 przepompownie ścieków,
- ponad 105 km sieci kanalizacyjnych ciśnieniowych i grawitacyjnych.

Dostęp do sieci kanalizacyjnej posiada 98% mieszkańców gminy. W 2019r. ZWIK odebrał 645.241 m³ ścieków.

Oczyszczalnia ścieków w Przeclawiu

W roku 2014 zakończyła się rozbudowa oczyszczalni ścieków w Przeclawiu, powstałej pod koniec lat 90. Koszt całkowity wyniósł 7 896 055 złotych. Zadanie było w 50% dofinansowane ze środków Unii Europejskiej z Europejskiego Funduszu Rolnego na rzecz Rozwoju Obszarów Wiejskich

W ramach realizacji inwestycji wybudowano: piaskownik wirowy, komorę predeniryfikacji, zintegrowany reaktor biologiczny, osadnik wtórny, komorę pomiarową ścieków oczyszczonych, przepompownię ścieków oczyszczonych i garaż dla samochodu asenizacyjnego. Zmodernizowana została: kratownia, komora połączeniowa, reaktor biologiczny, osadnik wtórny, pompownia osadu, przepompownia osadu recyrkulacyjnego nadmiernego i części pływających. Rozbudowano stację dmuchaw, stację odwadniania osadu i rozdzielnię. Z nominalnej wydajności 1.350m³/d, jej wydajność po przebudowie zwiększono do 2.700³/d.

W wyniku realizacji inwestycji osiągnięty efekt ekologiczny w postaci:

- redukcji zanieczyszczeń BZT5 51,574 Mg 02/rok
- redukcji zanieczyszczeń N ogólny 7,884 Mg N/rok
- redukcji zanieczyszczeń P ogólny 1,105 Mg P/rok
- redukcji zanieczyszczeń zawiesina og. 39,748 Mg/rok

Wody opadowe z dróg i osiedli mieszkaniowych są bez oczyszczania odprowadzane kanalizacją deszczową bezpośrednio do rowów melioracyjnych. Ścieki ze zbiorników

bezodpływowych przyjmowane są w punkcie zlewnym w Oczyszczalni ścieków w Przeclawiu.

5.6 ZAGOSPODAROWANIE PRZESTRZENNE

Gmina Kołbaskowo w związku ze swoim położeniem w niewielkiej odległości od Szczecina, stała się atrakcyjnym miejscem dla zabudowy wielorodzinnej i jednorodzinnej. Znaczne obszary o wcześniejszej rolniczej funkcji przeznaczone zostały pod zabudowę mieszkaniową. Proces urbanizacji powoduje gwałtowny przyrost liczby ludności i konieczność podejmowania kolejnych działań inwestycyjnych. W ostatnich latach, przybyło też obszarów przeznaczonych pod działalność gospodarczą.

Studium Uwarunkowań i Kierunków Zagospodarowania Przestrzennego

Gmina Kołbaskowo ma uchwalone Studium Uwarunkowań i Kierunków Zagospodarowania Przestrzennego. Jego ostatnia aktualizacja miała miejsce w 2015 roku. Podstawowe funkcje jakie przewiduje obowiązujące Studium to: mieszkalnictwo jednorodzinne i wielorodzinne, nieuciążliwa działalność gospodarcza głównie o profilu usługowym. Na terenie gminy można lokalizować wyłącznie obiekty działalności gospodarczej, których uciążliwość zamyka się w granicach działki. Uzupełniającymi funkcjami gminy są: produkcja rolna, rekreacja i wypoczynek. Usługi o charakterze społecznym zlokalizowano głównie w rejonach Przeclawia i Warzymic, czyli terenach najbardziej zurbanizowanych. Studium przewiduje zachowanie części obszaru gminy nie podlegającej zabudowie – tereny lasów, zieleni naturalnej, tereny wód, tereny otwarte oraz częściowo tereny rolne.

Miejscowe Plany Zagospodarowania Przestrzennego

Na koniec 2019r. miejscowymi planami zagospodarowania przestrzennego objętych 23,25% powierzchni gminy. W tym samym roku podjętych zostało 15 uchwał o przystąpieniu do zmiany miejscowego planu zagospodarowania przestrzennego, uchwalono 3 zmiany planów oraz 1 plan zagospodarowania przestrzennego.

Uchwały podjęte w sprawie planowania przestrzennego w 2019r.

- Uchwała o przystąpieniu do zmiany M.P.Z.P w obrębie Kołbaskowo
- Uchwała o przystąpieniu do sporządzania M.P.Z.P dla terenów w obrębie Kołbaskowo
- Uchwała o zmianie M.P.Z.P dla terenów w obrębie Kołbaskowo
- Uchwała o zmianie M.P.Z.P dla terenów w obrębie Kamieniec
- Uchwała o zmianie M.P.Z.P dla terenów w obrębie Rajkowo
- Uchwała o zmianie M.P.Z.P dla terenów w obrębie Ustowo

Decyzje o lokalizacji inwestycji celu publicznego

W 2019r. wydano 29 decyzji o ustaleniu lokalizacji inwestycji celu publicznego. Inwestycje te dotyczyły budowy: sieci wodnej, kanalizacyjnej, deszczowej, gazowej,

ścieżki rowerowej, stacji elektroenergetycznej, zmiany lokalizacji abonenckiej stacji transformatorowej, tunelu foliowego posadowionego na fundamencie betonowym, pełniącego funkcję obiektu do upraw i badań, kanału przelotowo-spustowego, przepompowni ścieków sanitarnych oraz rurociągu tłocznego i kanału grawitacyjnego kanalizacji sanitarnej.

Decyzje o warunkach zabudowy

W roku 2019 wydano 75 decyzji o warunkach zabudowy, w tym:

- 4 decyzje dotyczące zabudowy mieszkaniowej wielorodzinnej
- 51 decyzji dotyczących zabudowy mieszkaniowej jednorodzinnej
- 9 decyzji dotyczących zabudowy usługowej
- 11 decyzji o warunkach zabudowy niezwiązanych z powyższymi

Tabela 38. Wydane decyzje dotyczące zagospodarowania przestrzennego

Rodzaj decyzji	2018	2019
Lokalizacja inwestycji celu publicznego	23	89
Warunki zabudowy	29	75

Źródło: dane z Urzędu Gminy Kołbaskowo

W roku 2019 wpłynęło 14 skarg dotyczących zmiany przeznaczenia gruntów położonych w Kołbaskowie. Skargi dotyczyły realizacji inwestycji zgodnych z planami miejscowymi oraz przedstawiały oczekiwania wnioskujących, dotyczące zmiany zapisów studium w obrębie geodezyjnym Kołbaskowo, z kierunku usługowo-produkcyjnego na mieszkaniowy i rolny. Osoby wnoszące protest nie składały żadnych wniosków na etapie procedowania studium, kiedy można było podejmować decyzje co do kierunków dalszego rozwoju gminy.

Podstawowym problemem w zakresie planowania przestrzennego był i jest brak zgody Ministerstwa Rolnictwa na zmianę przeznaczenia gruntów w planach miejscowych procedowanych przez Gminę, co znacznie utrudnia rozwój gospodarczy.

6. GOSPODARKA

6.1 PODMIOTY GOSPODARCZE

Gminę Kołbaskowo cechuje duży potencjał gospodarczy. Bliskość granicy z Niemcami, doskonale skomunikowanie z autostradą A6 oraz drogą ekspresową A3 sprzyja napływowi inwestycji na te tereny. Największą z nich jest centrum logistyczne Amazon. Wielu inwestorów ulokowało się w Przecławiu, przy Al. Kasztanowej. Duże inwestycje powstają w pobliżu Ustowa, Kołbaskowa i Rosówka.

Ugruntowana pozycja Gminy Kołbaskowo na mapie terenów inwestycyjnych, w połączeniu z bliskością Szczecina i granicy z Niemcami czynią z niej atrakcyjne miejsce do inwestowania.

Według rejestru REGON w 2019r. na terenie gminy działalność gospodarczą prowadziło 1993 podmioty gospodarcze, w tym osoby fizyczne prowadzące działalność gospodarczą – 1778, spółki handlowe – 215. Zarejestrowano 194 nowe podmioty, wyrejestrowano zaś 96. Najwięcej jest podmiotów zatrudniających od 1 do 9 pracowników.

Tabela 39. Osoby fizyczne prowadzące działalność gospodarczą (bez indywidualnych gospodarstw rolnych) według sekcji Polskiej Klasyfikacji Działalności (PKD)

KOD SEKCJI	ILOŚĆ PODMIOTÓW
Sekcja A – Rolnictwo, leśnictwo, łowiectwo i rybactwo	17
Sekcja B – Górnictwo i wydobywanie	0
Sekcja C – Przetwórstwo przemysłowe	156
Sekcja D – Wytwarzanie i zaopatrywanie w energię elektryczną, gaz, parę wodną, gorącą wodę i powietrze do układów klimatyzacyjnych	0
Sekcja E – Dostawa wody; gospodarowanie ściekami i odpadami oraz działalność związana z rekultywacją	1
Sekcja F – Budownictwo	244
Sekcja G – Handel hurtowy i detaliczny; naprawa pojazdów samochodowych, włączając motocykle	367
Sekcja H – Transport i gospodarka magazynowa	119
Sekcja I – Działalność związana z zakwaterowaniem i usługami gastronomicznymi	52
Sekcja J – Informacja i komunikacja	76
Sekcja K – Działalność finansowa i ubezpieczeniowa	59
Sekcja L – Działalność związana z obsługą rynku nieruchomości	47
Sekcja M – Działalność profesjonalna, naukowa i techniczna	217
Sekcja N – Działalność w zakresie usług administrowania i działalność wspierająca	68
Sekcja P – Edukacja	51
Sekcja Q – Opieka zdrowotna i pomoc społeczna	204
Sekcja R – Działalność związana z kulturą, rozrywką i rekreacją	19

Sekcja S,T,U – Pozostała działalność usługowa/Gospodarstwa domowe zatrudniające pracowników/Organizacje i zespoły eksterytorialne	81
Suma:	1778

Źródło: dane z Urzędu Gminy Kołbaskowo

W 2019r. złożono w Urzędzie Gminy Kołbaskowo 868 wniosków o wpis do Centralnej Ewidencji i Informacji o Działalności Gospodarczej, w tym:

- 143 wnioski o zawieszenie wykonywania działalności gospodarczej
- 72 wnioski o wznowienie wykonywania działalności gospodarczej

Tabela 40. Podmioty gospodarcze w gminie Kołbaskowo

Rok	Osoby fizyczne prowadzące działalność gospodarczą	Spółki handlowe ogółem
2009	1 157	112
2010	1 244	115
2011	1 284	122
2012	1 315	135
2013	1 382	145
2014	1 424	152
2015	1 446	175
2016	1 517	190
2017	1 555	210
2018	1 681	197
2019	1 778	215

Źródło: Opracowanie własne na podstawie danych GUS, Bank Danych Lokalnych, 2020

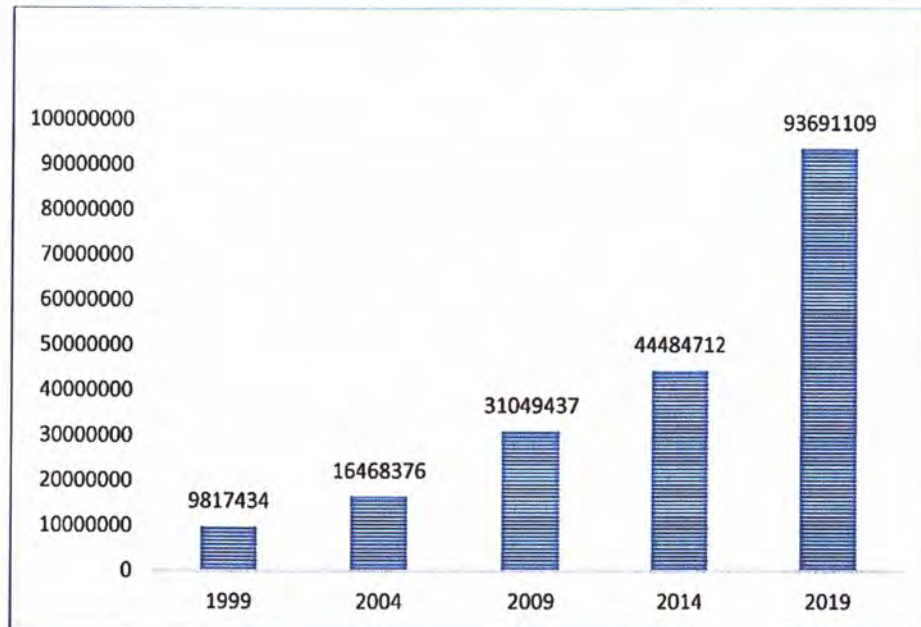
6.2 FINANSE GMINY KOŁBASKOWO

DOCHODY GMINY KOŁBASKOWO

Dochody Gminy Kołbaskowo, zarówno bieżące jak i majątkowe, z roku na rok systematycznie wzrastają. Dynamika wzrostu szczególnie widoczna jest w ostatnich latach. Rozwój gminy powoduje znaczne zwiększenie wpływów do budżetu, zwłaszcza tych pochodzących z podatków od nieruchomości, podatków dochodowych od osób fizycznych - PIT i od osób prawnych - CIT.

Wielkość dochodów bieżących i majątkowych wzrosła z 9 817 434 w roku 1999 do 93 691 109.80 w roku 2019.

Wykres 6. Wysokość dochodów bieżących i majątkowych Gminy Kołbaskowo

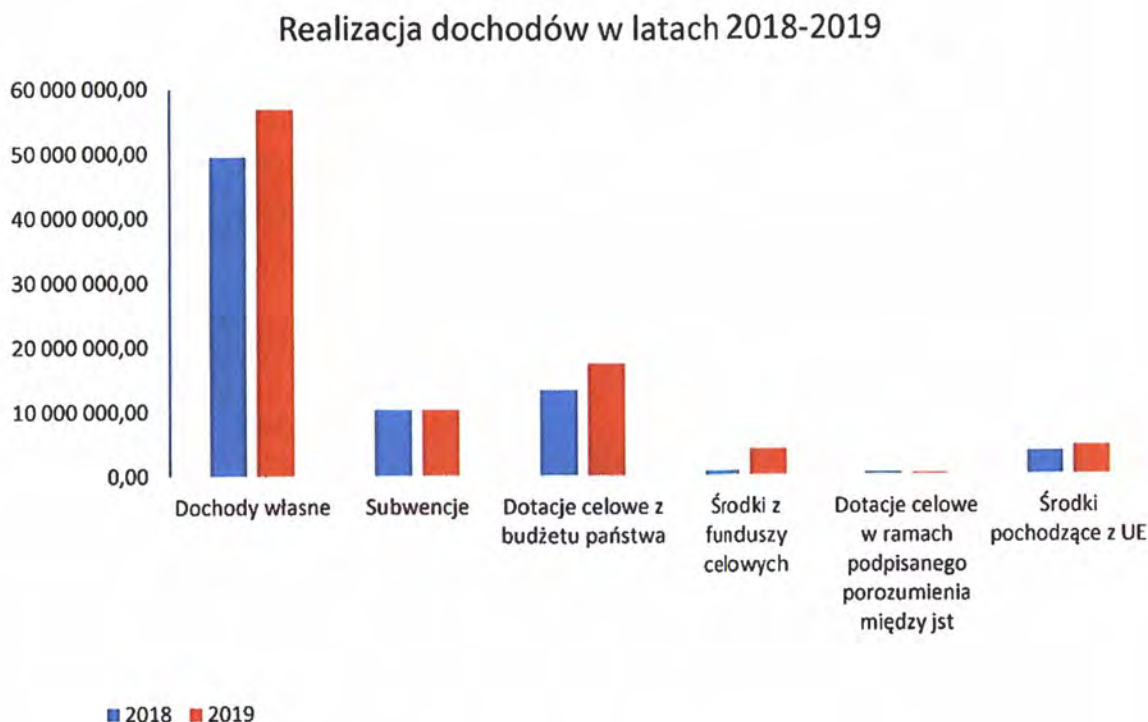


Źródło: Opracowanie własne na podstawie danych GUS, Bank Danych Lokalnych, 2020

Wielkość dochodów bieżących i majątkowych wzrosła z 77 337 312,61 w roku 2018 do 93 691 109.80 w roku 2019 i według źródeł kształtuje się następująco:

Źródło dochodów	Wysokość dochodów w PLN	Procent ogólnych wpływów
Dochody własne w tym:	56 905 540,95	64,7
Podatki i opłaty lokalne	26 755 964,99	28,6
Udział w podatkach z budżetu Państwa	20 442 177,65	21,8
Subwencje	10 330 980,00	11,0
Dotacje celowe z budżetu Państwa	17 438 724,12	18,6
Środki z funduszy celowych	4 092 713,14	4,4
Dotacje na realizację zadań wspólnych jednostek samorządu terytorialnego	369 957,60	4,8
Środki pochodzące z budżetu UE	4 578 944,19	4,8

Wykres 7. Realizacja dochodów w roku 2018 i 2019



Źródło: Dane z Urzędu Gminy Kolbaskowo

Tabela 41. Wykonanie dochodów w układzie działowym

Wyszczególnienie	Plan	Wykonanie	% wykonania
Rolnictwo i łowiectwo	7 403 022,64	8 256 060,20	111,52
Transport i łączność	5 804 230,43	6 585 612,02	113,46
Turystyka	644 111,00	1 874 705,79	291,05
Gospodarka mieszkaniowa	694 591,00	787 351,31	113,35
Działalność usługowa	163 000,00	256 031,35	157,07
Administracja publiczna	169 715,04	174 864,22	103,03
Urzędy naczelnych organów władzy państwowej, kontroli i ochrony prawa oraz sądownictwa	69 185,00	68 597,87	99,15
Bezpieczeństwo publiczne i ochrona przeciwpożarowa	162 700,00	169 646,57	104,27
Dochody od osób prawnych, od osób fizycznych i od innych jednostek nieposiadających	42 560 415,00	44 369 435,63	104,25

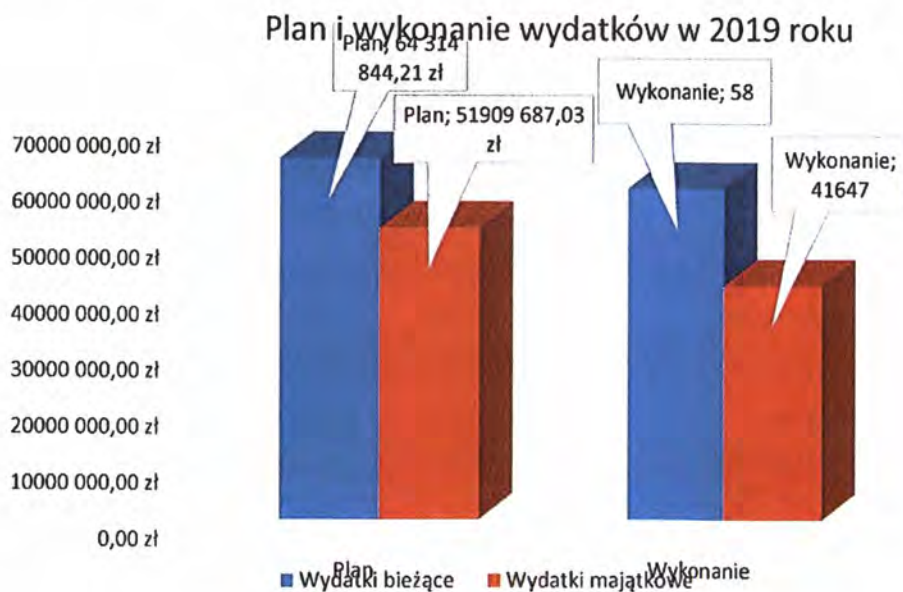
osobowości prawnej oraz wydatki związane z ich poborem			
Różne rozliczenia	10 330 980,00	10 330 980,00	100,00
Oświata i wychowanie	2 044 382,78	1 953 480,40	95,55
Pomoc społeczna	881 036,00	835 088,39	94,78
Pozostałe zadania w zakresie polityki społecznej	47 322,00	57 392,08	121,28
Edukacyjna opieka wychowawcza	24 460,00	8 002,18	32,72
Rodzina	15 839 715,84	15 670 721,02	98,93
Gospodarka komunalna i ochrona środowiska	2 009 868,00	2 227 495,67	110,83
Kultura i ochrona dziedzictwa narodowego	15 000,00	43 672,96	291,15
Kultura fizyczna	0,00	21 972,14	-
OGÓŁEM:	88 863 734,73	93 691 109,80	105,43

Źródło: Dane z Urzędu Gminy Kołbaskowo

Dochody budżetu w 2019 r. pokryły 80,8% wydatków, pozostałe 19,2% Gmina pokryła przychodami z emisji obligacji komunalnych – 9 milionów złotych i z zaciągniętego kredytu - 10,32 miliona.

WYDATKI GMINY KOŁBASKOWO

Wykres 8. Plan i wykonanie wydatków w 2019 roku



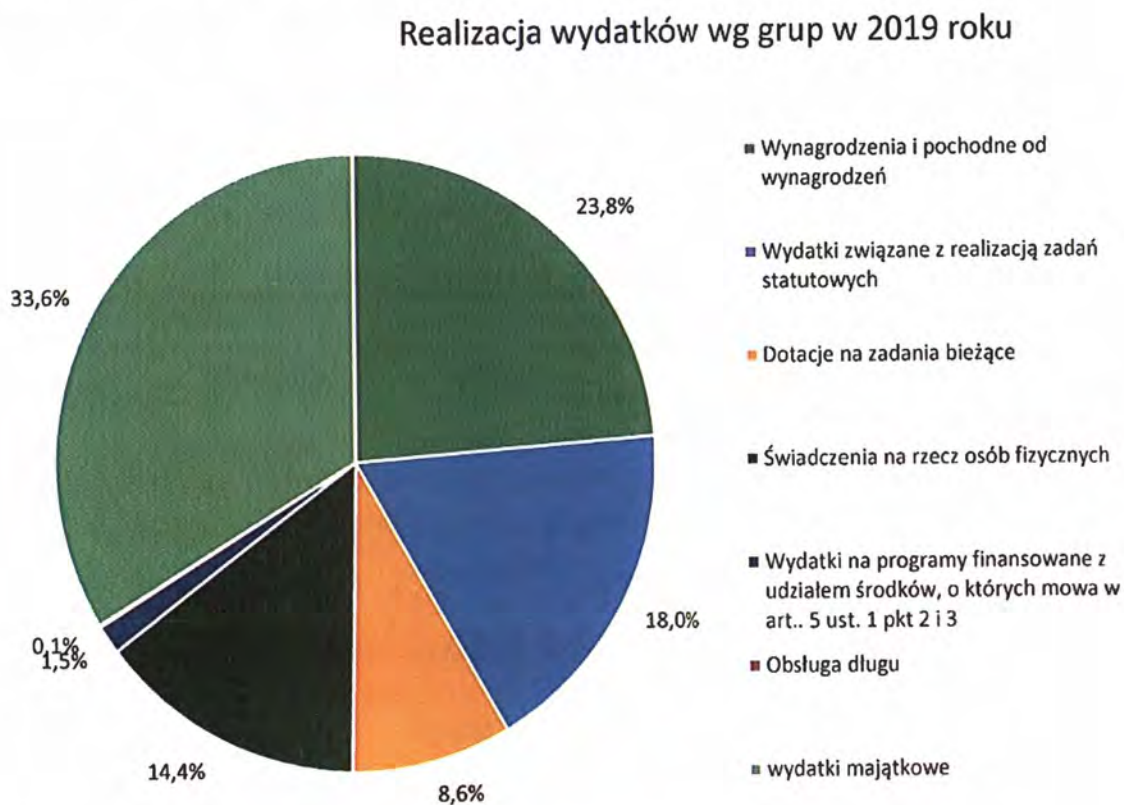
Źródło: Dane z Urzędu Gminy Kołbaskowo

Wykres 9. Realizacja wydatków w latach 2018-2019



Źródło: Dane z Urzędu Gminy Kolbaskowo

Wykres 10. Realizacja wydatków według grup w 2019r.



Źródło: Dane z Urzędu Gminy Kolbaskowo

Na wydatki bieżące Gminy Kołbaskowo w wysokości 58 946 212,18 zł, składają się wydatki własne związane z jej funkcjonowaniem i administrowaniem, oraz wydatki na remonty majątku własnego Gminy.

Tabela 42. Plan i wykonanie wydatków bieżących w 2019 roku

Dział	Wyszczególnienie	Plan	Wykonanie	% wykonania	udział % w wydatkach bieżących
010	Rolnictwo i łowiectwo	482 439,64	447 235,09	92,7	0,76
020	Leśnictwo	1 000,00	999,40	99,94	0
600	Transport i łączność	4 638 638,00	4 204 367,28	90,64	7,13
630	Turystyka	168 500,00	96 818,97	57,46	0,16
700	Gospodarka mieszkaniowa	469 131,00	330 999,85	70,56	0,56
710	Działalność usługowa	744 200,00	459 763,41	61,78	0,78
750	Administracja publiczna	6 672 075,86	5 952 246,72	89,21	10,1
751	Urzędy naczelnych organów władzy państwowej, kontroli i ochrony praw oraz sądownictwa	69 185,00	67 271,30	97,23	0,11
752	Ochrona narodowa	8 067,00	779,85	9,67	0
754	Bezpieczeństwo publiczne i ochrona przeciwpożarowa	916 576,30	666 697,25	72,74	1,13
757	Obsługa długu publicznego	413 000,00	253 215,75	61,31	0,43
758	Różne rozliczenia	226 921,77		0	0
801	Oświata i wychowanie	20 294 984,69	18 961 594,00	93,43	32,17
851	Ochrona zdrowia	897 227,00	732 592,67	81,65	1,24
852	Pomoc społeczna	3 137 589,95	2 691 794,60	85,79	4,57

853	Pozostałe zadania w zakresie polityki społecznej	399 591,16	257 277,95	64,39	0,44
854	Edukacyjna opieka wychowawcza	597 239,00	520 391,57	87,13	0,88
855	Rodzina	16 731 289,84	16 324 169,81	97,57	27,69
900	Gospodarka komunalna i ochrona środowiska	4 662 058,00	4 455 554,82	95,57	7,56
921	Kultura i ochrona dziedzictwa narodowego	2 278 020,00	2 108 077,43	92,54	3,58
926	Kultura fizyczna	507 110,00	414 364,46	81,71	0,7
Ogółem		64 314 844,21	58 946 212,18	91,65	100

Źródło: Dane z Urzędu Gminy Kołbaskowo

Największy udział w budżecie Gminy ma oświata i wychowanie - 32,17 % wydatków budżetowych w 2019 roku. Wydatki bieżące na oświatę były finansowe z następujących źródeł:

- Subwencja oświatowa – 10 065 012,00 zł stanowi 53,1%
- Dotacje celowe z budżetu państwa w ramach zadań własnych i zleconych oraz dotacje otrzymane na mocy porozumień między jednostkami samorządu terytorialnego – 194 613,50 zł stanowią 6,3%
- Środki własne – 7 701 968,50 zł stanowią 40,6%

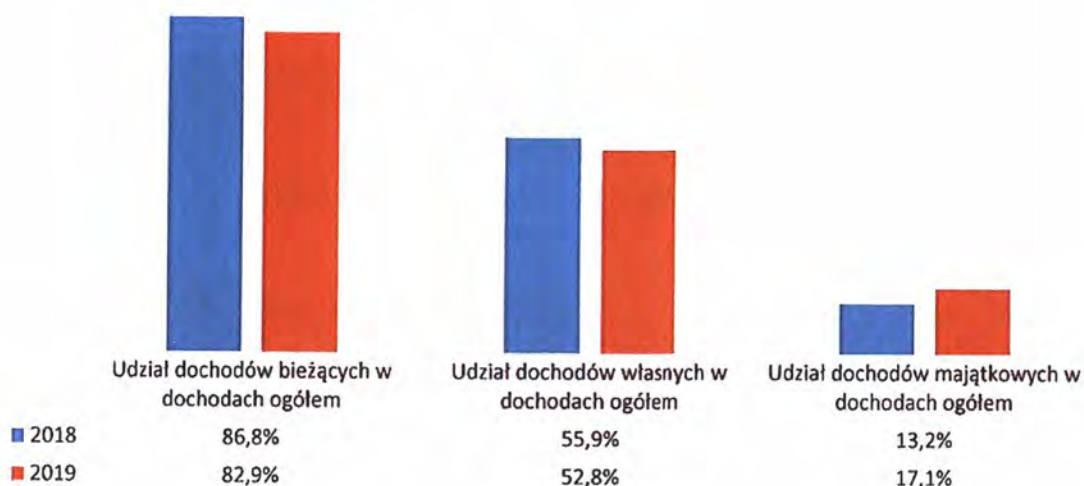
Drugą poważną pozycją w wydatkach bieżących były wydatki na rodzinę, stanowiące 27,69% wydatków. W 93,9% są one finansowane z budżetu państwa w ramach zadań zleconych oraz dotacji do zadań własnych, natomiast 6,1% stanowią środki własne.

W 2019 r. wydatki majątkowe Gmina zrealizowała w kwocie 41 647 558,30 złotych. Udział wydatków majątkowych w wydatkach ogółem stanowi 41,4 %.

Dochody budżetu z tytułu subwencji pokryły 10,3% wydatków. Zaledwie w 34,1% subwencja oświatowa pokryła wydatki bieżące jednostek oświaty i wychowania. Wpływy podatkowe pokryły w 26,6% wydatki budżetu. Udziały w podatkach stanowiących dochód budżetu państwa pokryły 20,3% wydatków. Dotacje bieżące z budżetu państwa pokryły 30,4% wydatków bieżących budżetu.

Wykres 11. Udział głównych grup dochodów w dochodach ogółem

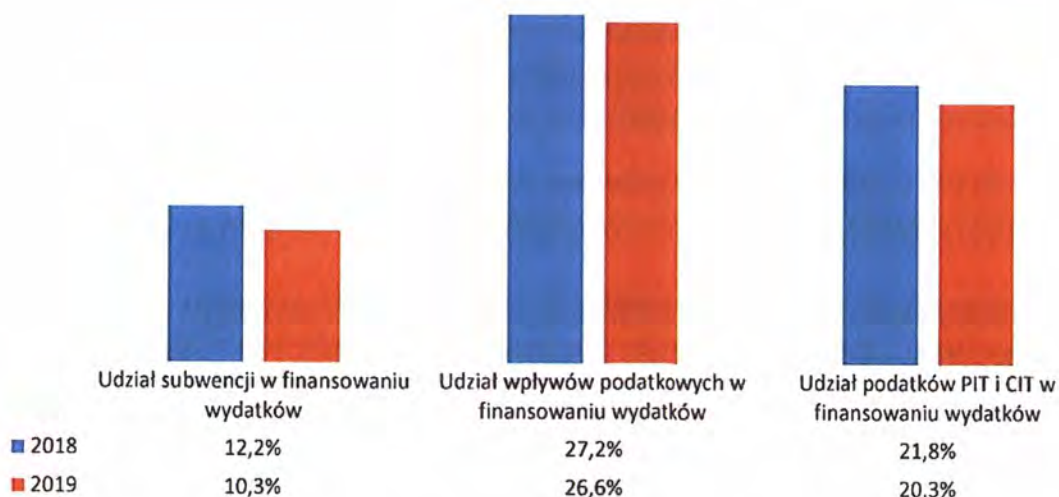
Udział głównych grup dochodów w dochodach ogółem
w latach 2018-2019



Źródło: Dane z Urzędu Gminy Kolbaskowo

Wykres 12. Udział głównych grup dochodów w finansowaniu wydatków w latach 2018-2019

Udział głównych grup dochodów w finansowaniu wydatków
w latach 2018-2019



Źródło: Dane z Urzędu Gminy Kolbaskowo

Nadwyżka operacyjna

Udział nadwyżki operacyjnej w dochodach ogółem stanowi 20 %. Jest on wskaźnikiem, który obrazuje sytuację finansową Gminy i określa jaka część dochodów bieżących pozostaje do dyspozycji Gminy, po sfinansowaniu obligatoryjnych wydatków bieżących łącznie z kosztem obsługi długu, na realizację przez Gminę nowych inwestycji i na spłatę wcześniej zaciągniętych zobowiązań. W 2020r. planuje się osiągnięcie nadwyżki operacyjnej w stosunku do dochodów na poziomie 7,6%, a w latach 2021 - 2029 wskaźnik będzie miał tendencje wzrostową.

Wskaźniki na 1 mieszkańca

Przy obliczaniu wskaźników uwzględniono liczbę mieszkańców zameldowanych na pobyt stały na dzień 31 grudnia 2019r., która wynosiła 12 235 osób. Dochody w przeliczeniu na 1 mieszkańca wynosiły 7 657,63zł, z tego dochody podatkowe to 3 486,71zł. Wydatki w przeliczeniu na 1 mieszkańca wynosiły 8 221,80zł. Wynika z tego, że Gmina Kołbaskowo ma wysoki poziom dochodów przeliczonych na jednego mieszkańca, co świadczy o wysokiej aktywności gospodarczej na terenie gminy.

Wskaźniki dla zobowiązań

Zadłużenie gminy na 31.12.2019r. wynosi 26 400595zł, co stanowi 28,2% wykonanych dochodów. Wynika ono z zaciągniętej w latach ubiegłych pożyczki na rozbudowę oczyszczalni ścieków (1 071 600zł) i emisji w 2018-2019r. obligacji komunalnych w wysokości 15 milionów złotych, w związku z budową GOKSiR w Przecławiu, jak też kredytu w wysokości 10 328 995zł zaciągniętego w związku z zakupem nieruchomości w Przylepie.

Zadłużenie w 2019 roku wzrosło o 18 971 395zł w stosunku do roku 2018 i wynika z emisji obligacji komunalnych na sfinansowanie budowy Gminnego Ośrodka Kultury, Sportu i Rekreacji oraz z zaciągniętego kredytu na zakup nieruchomości w Przylepie. Gmina nie posiada zobowiązań wymagalnych.

Jednym z istotnych wyzwań stojących przed Gminą Kołbaskowo jest utrzymanie możliwie korzystnego poziomu wydatków inwestycyjnych, z wykorzystaniem zewnętrznych źródeł finansowania, funduszy unijnych, preferencyjnych kredytów. Szansą na realizację zadań inwestycyjnych może być też umiejętny montaż finansowy oparty na porozumieniach z sąsiednimi gminami. Niezwykle istotne jest stałe monitorowanie wzajemnych relacji wzrostu wydatków bieżących i inwestycyjnych i dążenie do tego, by w najbliższych latach tempo wzrostu dochodów przewyższało tempo wzrostu wydatków bieżących.

7. ANALIZA SWOT

Analiza SWOT to jedna z najpopularniejszych metod diagnozy sytuacji, w jakiej znajduje się jednostka samorządu terytorialnego. Pozwala ona uporządkować i pogrupować czynniki mające wpływ na rozwój jednostki. Ponadto ułatwia identyfikację problemów i określenie kierunków rozwoju. SWOT to skrót od pierwszych liter angielskich słów: strenghts – silne strony, weaknesses – słabe strony, opportunities - szanse i threats – zagrożenia.

Praca nad SWOT ma dwa etapy:

1. Pogrupowanie wszystkich zdiagnozowanych czynników mających wpływ na rozwój na aspekty pozytywne i negatywne
2. Podział czynników pozytywnych oraz negatywnych na wewnętrzne i zewnętrzne

Aspekty pozytywne	Wewnętrzne aspekty rozwoju		Aspekty negatywne
	S – strenghts (silne strony)	W – weaknesses (słabe strony)	
	O – opportunities (szanse)	T – threats (zagrożenia)	
	Zewnętrzne aspekty rozwoju		

7.1 GŁÓWNE ATUTY I SŁABOŚCI GMINY KOŁBASKOWO, SZANSE I ZAGROŻENIA ROZWOJOWE

Głównym atutem Gminy Kołbaskowo jest jej korzystne położenie geograficzne, zwłaszcza bliskość Szczecina i granicy polsko-niemieckiej oraz doskonałe skomunikowanie z siecią autostrad i dróg ekspresowych.

Gmina posiada do zagospodarowania dużo terenów inwestycyjnych oraz niezwykle atrakcyjne tereny turystyczne. Bardzo dobrze rozwinięta jest infrastruktura społeczna. Kultura, oświata i wychowanie, kultura fizyczna i sport dostosowane są do wzrastającej liczby mieszkańców. Gmina znajduje się w dobrej kondycji finansowej, skutecznie działa samorząd.

Główną słabością Gminy Kołbaskowo jest niewydolność układów komunikacyjnych w stosunku do rosnącego ruchu, oraz pogarszający się stan dróg powiatowych, przebiegających przez gminę. Natężenie ruchu pojazdów przejeżdżających przez najbardziej zurbanizowane tereny gminy stanowi znaczne utrudnienie dla mieszkańców. Problemem jest też niedostateczna infrastruktura wodociągowa w stosunku do terenów zurbanizowanych.

WEWNĘTRZNE UWARUNKOWANIA ROZWOJU GMINY KOŁBASKOWO

ATUTY GMINY	SŁABOŚCI GMINY
korzystne położenie geograficzne i dobre skomunikowanie z siecią dróg krajowych i autostrad	brak obwodnicy, duże obciążenie komunikacji drogowej – Przeclaw Warzymice, Kołbaskowo
atrakcyjność inwestycyjna gminy, duże zainteresowanie podmiotów zewnętrznych terenami pod inwestycje proinwestycyjna polityka władz gminy zróżnicowanie terenów pod względem funkcjonalnym - współwystępowanie obszarów przyrodniczych, mieszkalnych, usługowych, rolniczych	brak sygnalizacji świetlnej na przejściach dla pieszych na terenach najbardziej zurbanizowanych brak chodników, ciągów pieszych wzdłuż dróg
obowiązujące i aktualne studium uwarunkowań i kierunków zagospodarowania przestrzennego	zły stan dróg powiatowych przebiegających przez gminę
unikatowe bogactwo przyrodnicze – Dolina Dolnej Odry	niewystarczająca infrastruktura wodociągowa w stosunku do zapotrzebowania na wodę
sieć tras rowerowych i pieszych, połączona z sąsiednimi gminami w Polsce i Niemczech	praca Posterunku Policji w systemie jednozmianowym
dobrze rozwinięta i dostosowana do wzrastającej liczby mieszkańców infrastruktura społeczna związana z kulturą, oświatą i wychowaniem, kulturą fizyczną, sportem i rekreacją	dzikie wysypiska śmieci
urozmaicona oferta zajęć kulturalnych i rekreacyjnych dla osób starszych	stosunkowo niewielki procent terenów objętych planami zagospodarowania przestrzennego

dostęp do urozmaiconej oferty wydarzeń kulturalnych na wysokim poziomie	niski poziom tożsamości lokalnej osób napływowych, nie meldowanie się na terenie gminy osób zamieszkałych na jej terenie (brak wpływów z podatków dla gminy)
przynależność do Szczecińskiego Obszaru Metropolitalnego umożliwiającą m.in. korzystanie ze Zintegrowanych Inwestycji Terytorialnych	wysokie koszty utrzymania transportu publicznego
wysoki odsetek dzieci objętych opieką przedszkolną i żłobkową	niechęć części mieszkańców do nowych inwestycji produkcyjno-usługowych
dobry poziom organizacji i jakości nauczania	trudności z wyłączeniem gruntów z produkcji rolnej
gminny program stypendialny	
funkcjonowanie Straży Gminnej	
wysoka aktywność organizacji pozarządowych i grup nieformalnych	
korzystna sytuacja demograficzna	
stabilny budżet, wysoki poziom wpływów do budżetu	
sprawny samorząd	

ZEWENĘTRZNE UWARUNKOWANIA ROZWOJU GMINY KOŁBASKOWO

SZANSE ROZWOJU (obecne, potencjalne)	ZAGROŻENIA ROZWOJU (obecne, potencjalne)
intensywny rozwój budownictwa mieszkaniowego Uruchomienie terenów inwestycyjnych stanowiących własność gminy	brak środków na realizację zadań dot. infrastruktury drogowej wyczerpanie przepustowości komunikacyjnej z powodu opóźnień w budowie obwodnicy Przeclawia i Warzymic

rozwój transportu kolejowego i miejskiego	wzrastające koszty utrzymania infrastruktury sieciowej
budowa dróg – nowe rozwiązania komunikacyjne	przekazywanie nowych zadań bez wystarczających środków na ich realizację
dostępność zewnętrznych źródeł finansowania	brak programów finansowania remontów dróg powiatowych
dobry stan środowiska naturalnego	nieprzewidywalne zmiany prawa i zasad działania samorządów
remonty dróg powiatowych	blokowanie przez Ministerstwo Rolnictwa uchwalania planów miejscowych poprzez wydawanie negatywnych decyzji dotyczących odrolnienia
integracja społeczności lokalnej związana z napływem nowych mieszkańców	rozwój budownictwa, powodujący konieczność rozbudowy gminnej infrastruktury technicznej, co stanowi duże obciążenie dla budżetu gminy
poprawa stanu środowiska	
dostępność funduszy na finansowanie kultury	słabnąca koniunktura gospodarcza
wzrastająca popularność aktywnych form spędzania czasu wolnego	
utrzymująca się atrakcyjność inwestycyjna i osadnicza terenów gminy	
rozwój współpracy z innymi jednostkami samorządu terytorialnego, w tym współpraca zagraniczna	
Program Partnerstwa Publiczno-Prywatnego	

8. WYZWANIA

W oparciu o wnioski wypracowane na podstawie diagnozy przeszłego i obecnego stanu gminy, a w szczególności jej sytuacji demograficznej, infrastruktury społecznej, infrastruktury technicznej oraz ochrony środowiska i gospodarki, oraz na podstawie dyskusji z radnymi i pracownikami Urzędu Gminy, jak też po analizie wyników badania ankietowego przeprowadzonego wśród mieszkańców gminy, można sformułować główne wyzwania gospodarcze i społeczne stojące przed samorządem. Działania powinny być skoncentrowane w następujących priorytetowych obszarach:

1. Gospodarka
2. Infrastruktura
3. Komunikacja
4. Rekreacja i turystyka

W ramach wskazanych obszarów określone zostały wyzwania rozwojowe stojące przed wspólnotą samorządową, do osiągnięcia w perspektywie 2026r.:

I. Wykorzystanie atutów gminy i zdynamizowanie rozwoju gospodarczego w celu utrzymania silnej pozycji gospodarczej

Najważniejszym atutem Gminy Kołbaskowo jest korzystne położenie geograficzne, zwłaszcza bliskość Szczecina, granicy polsko-niemieckiej oraz doskonałe skomunikowanie z siecią autostrad i dróg ekspresowych. Gmina posiada dużo terenów inwestycyjnych, co stwarza doskonałe warunki do lokowania działalności gospodarczej o różnorodnym charakterze. Wzmacnianie pozycji gospodarczej Gminy zagwarantuje w przyszłości skuteczne rozwiązywanie problemów społecznych oraz zapewni stabilizację finansów publicznych JST, jest jednak uwarunkowane inwestycjami gminnymi w rozwój infrastruktury technicznej oraz aktualną koniunkturą gospodarczą. Ułatwieniem dla realizacji tych zadań jest istnienie dokumentów planistycznych w postaci studium kierunków rozwoju i zagospodarowania przestrzennego gminy, jak i planów miejscowych.

Barierą rozwojową jest jednak, na niektórych z obszarów zainwestowania gospodarczego, które gmina może zaoferować potencjalnym odbiorcom, brak odpowiedniej infrastruktury technicznej. Tereny te wymagają nakładów w drogi dojazdowe, budowę wodociągów i kanalizacji. Konieczne byłoby też zabezpieczenie środków na odszkodowania za wywłaszczanie gruntów na potrzeby budowy tej infrastruktury. Mimo znaczących trudności w zakresie planowania i organizowania stref aktywności gospodarczej, należy kontynuować wyżej wymienione działania. Inny problem wynika z niechęci części mieszkańców terenów sąsiadujących z obszarami o najwyższej atrakcyjności inwestycyjnej, którzy nie akceptują kierunków rozwoju gminy,

protestując przeciwko lokowaniu w okolicy ich nieruchomości, jakiegokolwiek zabudowy magazynowej czy usługowej. Należy podjąć wszelkie możliwe starania, by zachować równowagę pomiędzy obszarami cennymi gospodarczo, a terenami przeznaczonymi pod zabudowę mieszkaniową.

Intensywny rozwój gminy powinien przebiegać w zrównoważony sposób. Aby tak się stało należy go nadzorować analizując w równym stopniu czynniki ekonomiczne, społeczne i przyrodnicze.

II. Rozbudowa i modernizacja infrastruktury technicznej i ochrona środowiska

Zwiększenie liczby ludności w ciągu ostatnich kilku lat i przewidywany dalszy dynamiczny przyrost, powoduje konieczność rozbudowy sieci wodociągów i kanalizacyjnej zaopatrującej mieszkańców w wodę oraz zabezpieczającej odbiór ścieków. Inwestycje wodociągowo-kanalizacyjne niezbędne są również na terenach przeznaczonych pod inwestycje. Brak sieci, niewystarczająca wydajność ujęć wody, odbija się negatywnie na bezpieczeństwie mieszkańców, jak i na atrakcyjności inwestycyjnej gminy. Utrudnia rozwój gospodarczy i rozwój turystyki. Poprawa jakości i wydajności infrastruktury leży u podstaw dalszego rozwoju gminy. Rozbudowy wymagać będzie też infrastruktura drogowa i sieć internetowa. Również w tym obszarze wskazana jest współpraca z sąsiednimi gminami w celu pozyskania środków na inwestycje międzygminne. Należy zintensyfikować działania związane z wykorzystaniem energii ze źródeł odnawialnych, sukcesywnie dążyć do realizacji takich inwestycji na budynkach komunalnych. Mieszkańców należy zachęcać do inwestowania w fotowoltaikę, korzystania z programu wymiany pieców i termomodernizacji. Gmina musi wymienić tradycyjne oświetlenie uliczne na ledowe. Równolegle promować należy działania zmierzające do zagospodarowania wód opadowych.

III. Rozwiązanie problemów komunikacyjnych na terenie gminy

Położenie gminy w bliskości Szczecina, granicy polsko-niemieckiej oraz ważnych szlaków komunikacyjnych jest jej atutem, ale też powoduje, że gmina boryka się z poważnymi problemami komunikacyjnymi. Brak obwodnicy Przeclawia i Warzymic powoduje duże natężenie ruchu na DK13, zmniejsza i tak już niewystarczającą jej przepustowość. Urbanizacja terenów w Przeclawiu i Warzymicach, rozbudowa kolejnych osiedli, a tym samym wzrastająca liczba nowych mieszkańców, sprawia, że w godzinach szczytu ruch na DK 13 jest bardzo spowolniony. Czas dojazdu do pracy, czy do szkół, znacznie się wydłuża, co obniża komfort życia mieszkańców, wywołując ich uzasadnione niezadowolenie. Rozwiązaniem jest budowa nowych gminnych dróg alternatywnych, które wyprowadzą ruch w kierunku Szczecina z pominięciem Przeclawia i Warzymic. Niezbędna jest kontynuacja współpracy gminy z powiatem polickim, mająca na celu jak najszybsze wspólne podejmowanie skutecznych

i systematycznych działań inwestycyjnych służących poprawie nawierzchni dróg powiatowych przebiegających przez teren gminy Kołbaskowo. Pilnej przebudowy wymagają też drogi gminne o najgorszym stanie nawierzchni. Działania powinny iść w kierunku zwiększenia przepustowości na wszystkich drogach dojazdowych do Szczecina. Na bieżąco należy modernizować i remontować istniejące publiczne drogi gminne, wybudować sieć nowych połączeń drogowych, dostosowanych do obowiązujących przepisów wraz z przebudową skrzyżowań, budową zatok autobusowych, chodników. Duże nadzieje na poprawę sytuacji wiąże się z budową na terenie gminy dwóch przystanków kolejowych, w Kołbaskowie oraz na styku Przeclawia i Warzymic. Rządowy program przewiduje ich realizację w ciągu najbliższych pięciu lat.

IV. Rozbudowa infrastruktury służącej rekreacji i turystyce

Obszar gminy Kołbaskowo należy do bardzo atrakcyjnych terenów turystyczno-rekreacyjnych. Malownicza Dolina Dolnej Odry, szlaki rowerowe, trasy turystyczne, zabytkowe granitowe kościoły oraz przystań w Siadle Dolnym, stanowią znakomitą bazę do turystyki, zarówno dla mieszkańców gminy, jak i gości z sąsiednich gmin zarówno po stronie polskiej jak i niemieckiej. Potencjał dla rozwoju tego kierunku jest jeszcze bardzo duży i nie w pełni wykorzystany. Biorąc pod uwagę dostępne tereny, możliwości rozbudowy infrastruktury turystycznej i rekreacyjnej są szerokie. Jednym z istotnych wyzwań dla Gminy Kołbaskowo jest dalszy rozwój turystyki, jako gałęzi gospodarki. Realizacja tego zadania powinna opierać się na kontynuacji i uzupełnieniu systemu ścieżek rowerowych. Doskonałym rozwiązaniem jest połączenie ich w sieć, budowaną we współpracy z sąsiednimi gminami zarówno po stronie polskiej jak i niemieckiej.

Rozwój infrastruktury turystycznej i rekreacyjnej oraz bogata oferta kulturalna i sportowa, stanowią doskonałą promocję w regionie. Wzrost liczby turystów, którzy doceniają walory przyrodnicze, kulturowe i rekreacyjne gminy, przełoży się na wzrost zamożności mieszkańców poprzez podejmowanie różnych aktywności gospodarczych, zorientowanych na turystów. Walory przyrodnicze i krajobrazowe terenu stanowią podstawę, jednak bez inwestycji gminnych nie gwarantują samoistnego rozwoju turystyki i rekreacji. W oparciu o istniejące i planowane inwestycje możliwe jest stworzenie atrakcyjnej oferty turystycznej, nie tylko dla turystów jednodniowych. Gmina organizuje cyklicznie lokalne imprezy rekreacyjne, cieszące się ogromnym zainteresowaniem. Wskazane byłoby wykreowanie imprezy turystycznej o zasięgu krajowym czy międzynarodowym. Osiągnięcie takiego wyzwania mogłoby być możliwe we współpracy z wieloma samorządami, organizacjami pozarządowymi czy wreszcie partnerami prywatnymi.

9. MISJA I WIZJA ROZWOJU GMINY KOŁBASKOWO

Misja to krótkie i zwięzłe sformułowanie realistycznych celów i zasad rozwoju strategicznego, które uwzględnia identyfikację podstawowych problemów oraz wyniki analizy SWOT. Misja jest nadrzędnym celem rozwoju gminy. Misją władz samorządowych Gminy Kołbaskowo powinna być dbałość o dynamiczny rozwój gospodarczy, rozbudowa infrastruktury technicznej, ochrona środowiska, rozwój turystyki i rekreacji.

Misją Gminy Kołbaskowo, rozumianej jako wspólnota wszystkich osób zamieszkałych na jej terenie, jest:

Kołbaskowo to Gmina warta zachodu: rozwinięta gospodarczo, nowoczesna, ekologiczna, atrakcyjna turystycznie. To miejsce przyjazne dla mieszkańców, inwestorów i turystów.

Wizja rozwoju rozumiana jest jako obraz gminy w przyszłości i powinna mieć określony horyzont czasowy. Formułując wizję należy pamiętać, aby były w niej urzeczywistnione planowane do realizacji cele strategiczne.

Na podstawie dyskusji z radnymi i pracownikami Urzędu Gminy, jak też po analizie wyników badania ankietowego przeprowadzonego wśród mieszkańców gminy zdefiniowane zostały główne wartości, które znalazły swoje miejsce w przedstawionej poniżej wizji rozwoju gminy.

Gmina Kołbaskowo w 2029 roku jest gminą o rozwijającej się gospodarce, w pełni korzystającą ze swojego położenia względem głównych szlaków komunikacyjnych i bliskości Szczecina. Samorząd zapewnia jak najlepsze warunki dla inwestorów, poprzez przygotowywanie terenów i podnoszenie atrakcyjności inwestycyjnej gminy. Dzięki tym działaniom przybywa miejsc pracy, rosną wpływy do budżetu. Dynamicznie rozwija się budownictwo mieszkaniowe. Tereny przeznaczone pod zabudowę mieszkaniową i tereny atrakcyjne pod względem gospodarczym, są sukcesywnie uzbrajane. Gmina inwestuje w poprawę infrastruktury wodociągowej oraz drogowej. Środki z budżetu gminy przeznaczone są na dofinansowanie inwestycji mających służyć poprawie stanu dróg powiatowych. Nowa zabudowa zarówno wielo jak i jednorodzinna

charakteryzuje się dbałością o zachowanie ładu przestrzennego. Gmina dba o ochronę obszarów cennych przyrodniczo. Baza oświatowa zaspokaja potrzeby mieszkańców. Stale poszerzana, zgodna z oczekiwaniami, oferta spędzania wolnego czasu w zakresie sportu i rekreacji, sprzyja prowadzeniu aktywnego trybu życia. Mieszkańcy korzystają z wielu ciekawych wydarzeń kulturalnych na wysokim poziomie. Gmina Kołbaskowo na bazie atrakcyjnych przyrodniczo terenów rozwija funkcję turystyczno-rekreacyjną. Zagospodarowane nabrzeże Odry, liczne trasy rowerowe, miejsca rekreacji oraz odbywające się cyklicznie imprezy kulturalne i sportowe o zasięgu ponad lokalnym, stanowią atrakcję dla turystów. Sprawny system monitoringu, skuteczne działania policji i straży gminnej sprzyjają utrzymaniu poczucia bezpieczeństwa. Gmina Kołbaskowo rozwija szeroką współpracę z ościennymi gminami i miastem Szczecin. W celu maksymalizacji korzyści podejmuje współpracę międzynarodową. Samorząd współpracuje i wspiera działalność organizacji pozarządowych i grup nieformalnych, które przyczyniają się do poprawy życia społecznego i integracji mieszkańców. Nowo osiedleni, są zachęceni przez samorząd do większej aktywności oraz do meldowania się na terenie gminy.

10. CELE ROZWOJU

W oparciu o przyjętą wizję rozwoju Gminy Kołbaskowo na lata 2019-2029 oraz zdefiniowane wyzwania rozwojowe sformułowane zostały cele strategiczne i wynikające z nich operacyjne.

*Cel strategiczny nr 1.
Wzmacnianie potencjału gospodarczego Gminy
Kołbaskowo*

Cele operacyjne:

- Przygotowanie atrakcyjnej dla podmiotów gospodarczych oferty inwestycyjnej
- Budowa infrastruktury technicznej na terenach inwestycyjnych
- Promocja terenów inwestycyjnych
- Rozwój przedsiębiorczości lokalnej
- Tworzenie warunków do powstawania miejsc pracy na terenie gminy
- Bieżący monitoring polityki przestrzennej gminy pod kątem rozwoju gospodarczego

*Cel strategiczny nr 2.
Poprawa stanu infrastruktury technicznej
i ochrona środowiska*

Cele operacyjne:

- Rozbudowa sieci wodociągowej i kanalizacyjnej
- Uzbrojenie terenów inwestycyjnych
- Wykorzystanie energii ze źródeł odnawialnych
- Budowa kanalizacji deszczowej
- Podejmowanie działań zmierzających do objęcia Gminy siecią światłowodową
- Rozwój inwestycji proekologicznych,
- Nawiązanie współpracy z sąsiednimi gminami w zakresie działań proekologicznych
- Realizację programu działań edukacyjnych wśród mieszkańców w celu podniesienia ich świadomości na tym polu
- Zagospodarowanie wód opadowych
- Stworzenie systemu motywacji mieszkańców do większej dbałości o zachowanie porządku i poprawę estetyki
- Park rekreacyjny

- Wyłączenie z zabudowy terenów otwartych o najwyższych walorach środowiska przyrodniczego
- Skuteczna egzekucja norm ekologicznych na terenie gminy

***Cel strategiczny nr 3.**
poprawa powiązań komunikacyjnych i stanu dróg
na terenie gminy*

Cele operacyjne:

- Rozbudowa strategicznych połączeń drogowych związanych z ruchem tranzytowym (obwodnice, nowe połączenia),
- Modernizacja i rozbudowa istniejącej sieci dróg gminnych wraz z przebudową skrzyżowań, budową zatok autobusowych
- Poprawa nawierzchni dróg powiatowych we współpracy z Powiatem Polickim
- Lobbowanie na rzecz realizacji inwestycji drogowych o znaczeniu ponadgminnym
- Wspólne ze Szczecinem rozwiązywanie problematyki komunikacyjnej gminy
- Budowa chodników
- Usprawnienie dojazdu do terenów inwestycyjnych
- Aktualizacja miejscowych planów zagospodarowania przestrzennego gminy w zakresie zamierzeń komunikacyjnych

***Cel strategiczny nr 4.**
Rozwój funkcji turystyczno-rekreacyjnej Gminy
Kołbaskowo*

Cele operacyjne:

- Rozbudowa infrastruktury turystycznej i rekreacyjnej
- Wykreowanie imprezy turystycznej o zasięgu krajowym czy międzynarodowym
- Połączenie ścieżek rowerowych w sieć, budowaną we współpracy z sąsiednimi gminami zarówno po stronie polskiej jak i niemieckiej.
- Zagospodarowanie nabrzeża Odry

- Budowa ścieżek ekologicznych pokazujących walory krajobrazowe i przyrodnicze Gminy Kołbaskowo
- Wykorzystanie walorów przyrodniczych i krajobrazowych terenu do rozwoju agroturystyki

11. SYSTEM MONITOROWANIA PLANU ROZWOJU LOKALNEGO GMINY KOŁBASKOWO NA LATA 2019-2029

Aby ułatwić nadzór i kontrolę nad realizacją Planu Rozwoju Lokalnego Gminy Kołbaskowo należy dla każdego celu strategicznego wprowadzić kilka obiektywnych mierników, które pozwolą na skuteczne monitorowanie postępów w realizacji planu, a w konsekwencji do całościowej jego realizacji.

Cel strategiczny nr 1.

Wzmacnianie potencjału gospodarczego Gminy Kołbaskowo

wskaźniki monitoringu:

- liczba podmiotów gospodarczych działających na terenie gminy,
- wysokość środków wydatkowanych na uzbrojenie terenów inwestycyjnych,
- wpływy do budżetu z tytułu podatków od podmiotów gospodarczych,
- stopa bezrobocia w gminie,
- stopień zainwestowania terenów przeznaczonych w planach miejscowych pod inwestycje

Cel strategiczny nr 2.

Poprawa stanu infrastruktury technicznej i środowiska

wskaźniki monitoringu:

- długość (km) wybudowanych sieci wodociągowych i kanalizacyjnych,
- ilość przebudowanych ujęć wody,
- ilość nowych ujęć wody,
- procent mieszkańców korzystających z sieci wodociągowej i kanalizacyjnej

Cel strategiczny nr 3.

poprawa powiązań komunikacyjnych i stanu dróg na terenie gminy

wskaźniki monitoringu:

- długość (km) nowych dróg,
- ilość nowych połączeń drogowych,
- zwiększenie przepustowości DK13 - badanie ruchu,
- środki wydatkowane na budowę infrastruktury drogowej

Cel strategiczny nr 4.

Rozwój funkcji rekreacyjno-turystycznej Gminy Kołbaskowo

Wskaźniki monitoringu:

- łączna długość ścieżek rowerowych,
- łączna długość szlaków turystycznych,
- liczba gminnych placów zabaw i urządzeń rekreacyjnych,
- środki wydatkowane na budowę nowych miejsc rekreacji i wypoczynku,
- ilość wydarzeń sportowo-rekreacyjnych o zasięgu ponadgminnym,
- liczba osób korzystających z imprez masowych na terenie gminy

W celu kontroli realizacji Planu Rozwoju Lokalnego Gminy Kołbaskowo i działań przedstawionych w rozdziale „Cele rozwoju” Wójt powoła Zespół Monitorujący Realizację Planu Rozwoju Lokalnego Gminy Kołbaskowo, składającego się z osób odpowiedzialnych za kontrolę jego wdrażania.

Wskazana jest coroczna analiza budżetowa w zakresie możliwości realizacji celów, a także przygotowanie i złożenie do akceptacji przez Wójta Gminy Kołbaskowo, w terminie do 30 września, corocznego sprawozdania z realizacji planu przez ww. zespół.



12. REALIZACJA ZADAŃ

Wykaz planowanych i realizowanych przedsięwzięć Gminy Kołbaskowo na lata 2020-2026

kwoty w zł

L.p.	Nazwa i cel	Jednostka odpowiedzialna lub koordynująca	Okres realizacji		Łączne nakłady finansowe	Limit 2020	Limit 2021	Limit 2022	Limit 2023	Limit 2024
			Od	Do						
1	Wydatki na przedsięwzięcia-ogółem (1.1+1.2+1.3)				44 736 733,18	2 605 997,00	13 222 954,00	10 429 095,00	4 936 368,00	4 320 000,00
1.a	- wydatki bieżące				181 512,00	50 977,00	39 759,00	0,00	0,00	0,00
1.b	- wydatki majątkowe				44 555 221,18	2 555 020,00	13 183 195,00	10 429 095,00	4 936 368,00	4 320 000,00
1.1	Wydatki na programy, projekty lub zadania związane z programami realizowanymi z udziałem środków, o których mowa w art.5 ust.1 pkt 2 i 3 ustawy z dnia 27 sierpnia 2009.r. o finansach publicznych (Dz.U.Nr 157, poz.1240,z późn.zm.), z tego:				4 705 827,00	451 097,00	4 163 954,00	0,00	0,00	0,00
1.1.1	- wydatki bieżące				181 512,00	50 977,00	39 759,00	0,00	0,00	0,00
1.1.1.1	Edukacja językowa dzieci w wieku przedszkolnym i wczesnoszkolnym	Urząd Gminy	2019	2021	181 512,00	50 977,00	39 759,00	0,00	0,00	0,00
1.1.2	- wydatki majątkowe				4 524 315,00	400 120,00	4 124 195,00	0,00	0,00	0,00
1.1.2.1	Ścieżka rowerowa "Zielona granica" -	Urząd Gminy	2020	2021	882 315,00	150 120,00	732 195,00	0,00	0,00	0,00
1.1.2.2	Ścieżka rowerowa na historycznej kolejce wąskotorowej Casekow-Penkun-Odra przez gminy Casekow-Penkun-Krackow-Grambow-Kołbaskowo -	Urząd Gminy	2020	2021	3 642 000,00	250 000,00	3 392 000,00	0,00	0,00	0,00
1.2	Wydatki na programy, projekty lub zadania związane z umowami partnerstwa publiczno- Prywatnego, z tego:				0,00	0,00	0,00	0,00	0,00	0,00
1.2.1	- wydatki bieżące				0,00	0,00	0,00	0,00	0,00	0,00
1.2.2	- wydatki majątkowe				0,00	0,00	0,00	0,00	0,00	0,00
1.3	Wydatki na programy, projekty lub zadania pozostałe (inne niż wymienione w pkt 1.1 i 1.2),z tego				40 030 906,18	2 154 900,00	9 059 000,00	10 429 095,00	4 936 368,00	4 320 000,00
1.3.1	- wydatki bieżące				0,00	0,00	0,00	0,00	0,00	0,00
1.3.2	- wydatki majątkowe				40 030 906,18	2 154 900,00	9 059 000,00	10 429 095,00	4 936 368,00	4 320 000,00
1.3.2.1	Budowa drogi gminnej do terenów inwestycyjno-produkcyjnych w obrębie Barnisław -	Urząd Gminy	2018	2022	0,00	0,00	0,00	0,00	0,00	0,00
1.3.2.2	Budowa dróg gminnych w m. Warzymice obejmujące ul.Turkusową,Wrzosową,Oliwkową, Złotą wraz z kanalizacją deszczową i oświetleniem ulicznym	Urząd Gminy	2015	2026	11 259 282,95	84 000,00	0,00	0,00	0,00	3 600 000,00
1.3.2.3	Budowa rurociągu tłocznego kanalizacji sanitarnej i sieci wodociągowej Kurów-Przeclaw -	Urząd Gminy	2015	2026	1 096 740,00	0,00	0,00	0,00	0,00	0,00
1.3.2.4	Budowa sieci wodociągowej łączącej miejscowości Ustowo i Kurów oraz budowa rurociągu tłocznego kanalizacji sanitarnej -	Urząd Gminy	2017	2020	0,00	0,00	0,00	0,00	0,00	0,00
1.3.2.5	Rozbudowa drogi powiatowej Nr 3923Z Szczecin-Warnik na odcinku od ul.Okulickiego w Szczecinie do skrzyżowania z drogą powiatową Nr 3922Z Stobno-Mierzyn -	Urząd Gminy	2019	2020	0,00	0,00	0,00	0,00	0,00	0,00
1.3.2.6	Modernizacja dróg dojazdowych do pól na terenie Gminy Kołbaskowow miejscowości Stobno -	Urząd Gminy	2013	2024	733 530,00	0,00	0,00	0,00	0,00	720 000,00
1.3.2.7	Przebudowa sieci wodociągowej w miejscowości Ustowo wraz z przyłączami oraz budowa rurociągu tłocznego kanalizacji sanitarnej -	Urząd Gminy	2017	2022	2 367 696,00	0,00	1 000 000,00	1 284 571,00	0,00	0,00
1.3.2.8	Rozbudowa budynku Urzędu Gminy Kołbaskowo	Urząd Gminy	2015	2022	3 706 756,37	43 000,00	3 000 000,00	557 000,00	0,00	0,00
1.3.2.9	Budowa ścieżki dydaktycznej pn. Aleja Dużych Ptaków w Pargowie etap I i II -	Urząd Gminy	2014	2023	276 851,00	0,00	0,00	0,00	259 401,00	0,00

L.p.	Limit 2025	Limit 2026	Limit zobowiązań
1	3 700 000,00	4 820 000,00	44 034 414,00
1.a	0,00	0,00	90 736,00
1.b	3 700 000,00	4 820 000,00	43 943 678,00
1.1	0,00	0,00	4 615 051,00
1.1.1	0,00	0,00	90 736,00
1.1.1.1	0,00	0,00	90 736,00
1.1.2	0,00	0,00	4 524 315,00
1.1.2.1	0,00	0,00	882 315,00
1.1.2.2	0,00	0,00	3 642 000,00
1.2	0,00	0,00	0,00
1.2.1	0,00	0,00	0,00
1.2.2	0,00	0,00	0,00
1.3	3 700 000,00	4 820 000,00	39 419 363,00
1.3.1	0,00	0,00	0,00
1.3.2	3 700 000,00	4 820 000,00	39 419 363,00
1.3.2.1	0,00	0,00	0,00
1.3.2.2	3 700 000,00	3 770 000,00	11 154 000,00
1.3.2.3	0,00	1 050 000,00	1 050 000,00
1.3.2.4	0,00	0,00	0,00
1.3.2.5	0,00	0,00	0,00
1.3.2.6	0,00	0,00	720 000,00
1.3.2.7	0,00	0,00	2 284 571,00
1.3.2.8	0,00	0,00	3 600 000,00
1.3.2.9	0,00	0,00	259 401,00

L.p.	Nazwa i cel	Jednostka odpowiedzialna lub koordynująca	Okres realizacji		Łączne nakłady finansowe	Limit 2020	Limit 2021	Limit 2022	Limit 2023	Limit 2024
			Od	Do						
1.3.2.10	Zagospodarowanie terenu zabytkowych ruin XIII- wiecznego kościoła i dawnego cmentarza w Warzymicac -	Urząd Gminy	2017	2022	1 288 990,06	0,00	0,00	1 253 022,00	0,00	0,00
1.3.2.11	Przebudowa sieci wodociągowej Barnisław-Smołęcin i Smolećcin -	Urząd Gminy	2018	2023	2 448 620,80	0,00	0,00	0,00	2 399 230,00	0,00
1.3.2.12	Budowa nowej drogi gminnej do terenów inwestycyjnych usługowo-prodykcyjnych w Gminie Kolbaskowo -	Urząd Gminy	2018	2023	9 719 689,00	2 900,00	0,00	7 334 502,00	2 277 737,00	0,00
1.3.2.13	Budowa drogi gminnej wzdłuż drogi krajowej nr 13 w obrębie Ustowo -	Urząd Gminy	2019	2021	6 048 750,00	1 625 000,00	4 375 000,00	0,00	0,00	0,00
1.3.2.14	Zakup i montaż zintegrowanego systemu informatycznego do kompleksowej obsługi Urzędu Gminy oraz wymiany danych z jednostkami organizacyjnymi i mieszkańcami Gminy Kolbaskowo -	Urząd Gminy	2020	2021	724 000,00	400 000,00	324 000,00	0,00	0,00	0,00
1.3.2.15	Zwiększenie wykorzystania energii ze źródeł odnawialnych w Gminie Kolbaskowo poprzez zakup i montaż 4 instalacji fotowoltaicznych w jednostkach oświatowych o łącznej mocy 190 kW -	Urząd Gminy	2020	2021	360 000,00	0,00	360 000,00	0,00	0,00	0,00

L.p.	Limit 2025	Limit 2025	Limit zobowiązań
1.3.2.10	0,00	0,00	1 253 022,00
1.3.2.11	0,00	0,00	2 399 230,00
1.3.2.12	0,00	0,00	9 615 139,00
1.3.2.13	0,00	0,00	6 000 000,00
1.3.2.14	0,00	0,00	724 000,00
1.3.2.15	0,00	0,00	360 000,00

Lp.	Wykaz przedmiotów	Wykaz przedmiotów											
		2020	2021	2022	2023	2024	2025	2026	2027	2028	2029		
10	Informacje uzupełniającej o wybranych kategoriach finansowych												
10.1	Wydatki abyć limitom, o którym mowa w art. 22b ust. 3 pkt 4 ustawy, z tego:												
10.1.1	bezce	2 643 997,00	13 223 854,00	10 429 095,00	4 936 368,00	4 320 000,00	3 700 000,00	4 820 000,00	0,00	0,00	0,00	0,00	0,00
10.1.2	na cele	50 977,00	39 750,00	0,00	0,00	0,00	0,00	0,00	0,00	0,00	0,00	0,00	0,00
10.2	Wydatki bezce na pokrycie umów finansowego samorządu publicznego	2 555 020,00	13 183 104,00	10 429 095,00	4 936 368,00	4 320 000,00	3 700 000,00	4 820 000,00	0,00	0,00	0,00	0,00	0,00
10.2.1	z tytułu opłat z tytułu	0,00	0,00	0,00	0,00	0,00	0,00	0,00	0,00	0,00	0,00	0,00	0,00
10.2.2	z tytułu opłat z tytułu	0,00	0,00	0,00	0,00	0,00	0,00	0,00	0,00	0,00	0,00	0,00	0,00
10.3	Wydatki na opłaty zobowiązań finansowanych z tytułu dłużnego - kredyt i pożyczka, w tym:	0,00	0,00	0,00	0,00	0,00	0,00	0,00	0,00	0,00	0,00	0,00	0,00
10.3.1	z tytułu emisji dłużnych papierów wartościowych	0,00	0,00	0,00	0,00	0,00	0,00	0,00	0,00	0,00	0,00	0,00	0,00
10.3.2	z tytułu emisji dłużnych papierów wartościowych	0,00	0,00	0,00	0,00	0,00	0,00	0,00	0,00	0,00	0,00	0,00	0,00
10.4	Kwota zobowiązań z tytułu emisji dłużnych papierów wartościowych	0,00	0,00	0,00	0,00	0,00	0,00	0,00	0,00	0,00	0,00	0,00	0,00
10.5	Kwota zobowiązań wynikających z przynależności samorządu terytorialnego	0,00	0,00	0,00	0,00	0,00	0,00	0,00	0,00	0,00	0,00	0,00	0,00
10.6	Zobowiązania z tytułu emisji dłużnych papierów wartościowych	2 898 504,00	2 898 404,00	2 800 290,00	2 532 899,00	2 532 899,00	2 532 899,00	2 532 899,00	2 532 899,00	2 532 899,00	2 532 899,00	2 532 899,00	2 532 899,00
10.7	Wydatki z tytułu emisji dłużnych papierów wartościowych	0,00	0,00	0,00	0,00	0,00	0,00	0,00	0,00	0,00	0,00	0,00	0,00
10.7.1	z tytułu emisji dłużnych papierów wartościowych	0,00	0,00	0,00	0,00	0,00	0,00	0,00	0,00	0,00	0,00	0,00	0,00
10.7.2	z tytułu emisji dłużnych papierów wartościowych	0,00	0,00	0,00	0,00	0,00	0,00	0,00	0,00	0,00	0,00	0,00	0,00
10.7.2.1	z tytułu emisji dłużnych papierów wartościowych	0,00	0,00	0,00	0,00	0,00	0,00	0,00	0,00	0,00	0,00	0,00	0,00
10.7.2.1.1	z tytułu emisji dłużnych papierów wartościowych	0,00	0,00	0,00	0,00	0,00	0,00	0,00	0,00	0,00	0,00	0,00	0,00
10.7.3	Wydatki z tytułu emisji dłużnych papierów wartościowych (inaczej)	0,00	0,00	0,00	0,00	0,00	0,00	0,00	0,00	0,00	0,00	0,00	0,00
10.8	Kwota zobowiązań z tytułu emisji dłużnych papierów wartościowych (inaczej)	0,00	0,00	0,00	0,00	0,00	0,00	0,00	0,00	0,00	0,00	0,00	0,00
10.9	Wobec pozostałych jednostek	0,00	0,00	0,00	0,00	0,00	0,00	0,00	0,00	0,00	0,00	0,00	0,00
10.10	Wydatki z tytułu emisji dłużnych papierów wartościowych	0,00	0,00	0,00	0,00	0,00	0,00	0,00	0,00	0,00	0,00	0,00	0,00
10.11	Wydatki bezce na pokrycie umów finansowego samorządu publicznego	0,00	0,00	0,00	0,00	0,00	0,00	0,00	0,00	0,00	0,00	0,00	0,00
11	Dane dotyczące emisji dłużnych papierów wartościowych	0,00	0,00	0,00	0,00	0,00	0,00	0,00	0,00	0,00	0,00	0,00	0,00
11.1	Środki z przedsięwzięcia promowane na rachunku bankowym, w tym:	0,00	0,00	0,00	0,00	0,00	0,00	0,00	0,00	0,00	0,00	0,00	0,00
11.1.1	z tytułu emisji dłużnych papierów wartościowych	0,00	0,00	0,00	0,00	0,00	0,00	0,00	0,00	0,00	0,00	0,00	0,00
11.2	Wydatki bezce z tytułu emisji dłużnych papierów wartościowych	0,00	0,00	0,00	0,00	0,00	0,00	0,00	0,00	0,00	0,00	0,00	0,00
12	Stopecie procentowa relacji określonych w art. 242-244 w przypadku określonym w --												
12.1	Stopecie procentowa relacja z tytułu emisji dłużnych papierów wartościowych, o której mowa w --	0,00%	0,00%	0,00%	0,00%	0,00%	0,00%	0,00%	0,00%	0,00%	0,00%	0,00%	0,00%
12.2	Stopecie procentowa relacja z tytułu emisji dłużnych papierów wartościowych, o której mowa w par. 8.4.	0,00%	0,00%	0,00%	0,00%	0,00%	0,00%	0,00%	0,00%	0,00%	0,00%	0,00%	0,00%
12.3	Stopecie procentowa relacja z tytułu emisji dłużnych papierów wartościowych, o której mowa w par. 8.4.1.	0,00%	0,00%	0,00%	0,00%	0,00%	0,00%	0,00%	0,00%	0,00%	0,00%	0,00%	0,00%



SPIS TABEL

Tabela 1	Sołectwa na terenie gminy Kołbaskowo	Str. 8
Tabela 2	Liczba mieszkańców poszczególnych miejscowości, zameldowanych na pobyt czasowy i stały	Str.18
Tabela 3	Migracje ludności na terenie gminy Kołbaskowo	Str.19
Tabela 4	Stan księgozbioru na dzień 20.02.2020r.	Str.20
Tabela 5	Stan organizacji publicznych szkół podstawowych i gimnazjów w roku szkolnym 2019/2020	Str.25
Tabela 6	Stypendia dla uczniów szkół podstawowych i gimnazjum	Str.25
Tabela 7	Wydatki z budżetu Gminy na jednego ucznia	Str.25
Tabela 8	Liczba dzieci w przedszkolach publicznych	Str.26
Tabela 9	Liczba dzieci w publicznych punktach przedszkolnych	Str.26
Tabela 10	Stan organizacji żłobków i przedszkoli niepublicznych	Str.28
Tabela 11	Dotacje z budżetu Gminy Kołbaskowo na wykonanie zadań z zakresu kultury	Str.29
Tabela 12	Zestawienie pozostałych miejsc rekreacyjnych na terenie gminy	Str.33
Tabela 13	Liczba podmiotów świadczących ambulatoryjną opiekę medyczną na terenie gminy Kołbaskowo	Str.35
Tabela 14	Zgłoszenia przyjęte od mieszkańców	Str.36
Tabela 15	Zestawienie wyników działań Straży Gminnej w Kołbaskowie	Str.36
Tabela 16	Podstawowe dane dot. jednostek OSP na terenie gminy	Str.39
Tabela 17	Liczba beneficjentów objętych pomocą instytucjonalną w 2019r.	Str.39
Tabela 18	Zestawienie wskaźników w roku 2018 i 2019	Str.40
Tabela 19	Ewidencja uczniowskich klubów sportowych posiadających siedzibę na terenie gminy Kołbaskowo	Str.42
Tabela 20	Ewidencja stowarzyszeń zwykłych posiadających siedzibę na terenie gminy Kołbaskowo	Str.42
Tabela 21	Ewidencja klubów sportowych działających w formie stowarzyszenia, których statuty nie przewidują prowadzenia działalności gospodarczej, posiadających siedzibę na terenie gminy Kołbaskowo	Str.43
Tabela 22	Wykaz fundacji posiadających siedzibę na terenie gminy Kołbaskowo	Str.43

Tabela 23	Wykaz organizacji pozarządowych zarejestrowanych w Krajowym Rejestrze Sądowym, posiadających siedzibę na terenie gminy Kołbaskowo	Str.45
Tabela 24	Wysokość dotacji z budżetu Gminy, udzielonych organizacjom pozarządowym w 2019r.	Str.45
Tabela 25	Wykaz dróg powiatowych przebiegających przez gminę Kołbaskowo	Str.47
Tabela 26	Wykaz dróg gminnych i stan ich nawierzchni	Str.48
Tabela 27	Transport publiczny na terenie gminy Kołbaskowo	Str.54
Tabela 28	Struktura mieszkań w gminie Kołbaskowo	Str.56
Tabela 29	Zasób mieszkaniowy Gminy Kołbaskowo – mieszkania komunalne	Str.56
Tabela 30	Lokale użytkowe i budynki będące w zasobie Gminy Kołbaskowo	Str.56
Tabela 31	Ilość odpadów odebranych z terenu gminy z nieruchomości zamieszkałych	Str.59
Tabela 32	Ilość odpadów odebranych z terenu gminy z nieruchomości niezamieszkałych	Str.60
Tabela 33	Odpady zebrane w Punkcie Selektywnej Zbiórki Odpadów	Str.61
Tabela 34	Wydatki na realizację gospodarki śmieciowej	Str.62
Tabela 35	Wpływy i wydatki w zakresie gospodarowania odpadami, bez uwzględnienia utrzymania obiektów komunalnych	Str.62
Tabela 36	Dane szczegółowe dotyczące działalności ZWIK	Str.63
Tabela 37	Zestawienie ujęć wody i zbiorników retencyjnych	Str.65
Tabela 38	Wydane decyzje dotyczące zagospodarowania przestrzennego	Str.69
Tabela 39	Osoby fizyczne prowadzące działalność gospodarczą według sekcji PKD	Str.70
Tabela 40	Podmioty gospodarcze w gminie Kołbaskowo	Str.71
Tabela 41	Wykonanie dochodów w układzie działowym	Str.73
Tabela 42	Plan i wykonanie wydatków bieżących w 2019r.	Str.76

SPIS WYKRESÓW

Wykres 1	Liczba ludności zamieszkałej w gminie Kołbaskowo	Str.17
Wykres 2	Saldo migracji ogółem	Str.19
Wykres 3	Zestawienie liczby uczniów w szkołach i przedszkolach publicznych prowadzonych przez Gminę Kołbaskowo	Str.24
Wykres 4	Długość sieci wodociągowej w kilometrach	Str.64
Wykres 5	Nakłady na inwestycje i remonty wykonane ze środków wypracowanych przez ZWIK	Str.66
Wykres 6	Wysokość dochodów bieżących i majątkowych Gminy Kołbaskowo	Str.72
Wykres 7	Realizacja dochodów w roku 2018 i 2019	Str.73
Wykres 8	Plan i wykonanie wydatków w 2019r.	Str.75
Wykres 9	Realizacja wydatków w latach 2018-2019	Str.75
Wykres 10	Realizacja wydatków według grup w 2019r.	Str.75
Wykres 11	Udział głównych grup dochodów w dochodach ogółem	Str.78
Wykres 12	Udział głównych grup dochodów w finansowaniu wydatków w latach 2018-2019	Str.78

SPIS RYSUNKÓW

Rysunek 1	Mapa obszaru Gminy Kołbaskowo	Str.7
Rysunek 2	Mapa gminy Kołbaskowo autorstwa P.Klimka	Str.31
Rysunek 3	Mapa jednostek OSP oraz ich specjalizacji w stopniu podstawowym	Str.38
Rysunek 4	Przebieg planowanej obwodnicy Przeclawia i Warzymic	Str.46
Rysunek 5	Sieć dróg powiatowych na terenie gminy Kołbaskowo	Str.48
Rysunek 6	Gmina Kołbaskowo-przebieg dróg gminnych	Str.52
Rysunek 7	Mapa nowych przystanków kolejowych na terenie województwa zachodniopomorskiego	Str.53
Rysunek 8	Linie autobusowe komunikacji miejskiej na terenie gminy	Str.55

SPRAWOZDANIE Z BADANIA OPINII MIESZKAŃCÓW GMINY KOŁBASKOWO NA TEMAT KIERUNKÓW ROZWOJU GMINY

Sprawozdanie przedstawia wyniki badania ankietowego przeprowadzonego wśród mieszkańców Gminy Kołbaskowo w sierpniu i wrześniu 2020r. W badaniu wzięły udział osoby zamieszkujące teren gminy, w wieku powyżej 15 roku życia.

Celem badania było poznanie opinii społeczności lokalnej dotyczącej potrzeb i oczekiwań, dających możliwość zidentyfikowania podstawowych problemów związanych z rozwojem społeczno-gospodarczym Gminy Kołbaskowo. Wyniki badania pozwolą na zbudowanie planu rozwoju, który uwzględni aspiracje mieszkańców.

Badanie realizowane było techniką bezpośrednich wywiadów ankieterskich oraz z wykorzystaniem wywiadów internetowych. Wywiad internetowy pozwolił na dotarcie do dużo większej liczby mieszkańców, dając im tym samym możliwość wypowiedzenia się na temat kierunków rozwoju Gminy Kołbaskowo. Ankieta była dostępna do wypełnienia na portalu internetowym Urzędu Gminy Kołbaskowo. Łącznie uzyskano 300 ankiet, które objęto analizą.

WYNIKI BADANIA

Gmina Kołbaskowo, leżąca w niewielkiej odległości od Szczecina charakteryzuje się stałym przyrostem liczby ludności. Silny potencjał osadniczy jest wynikiem napływu ludności głównie ze Szczecina.

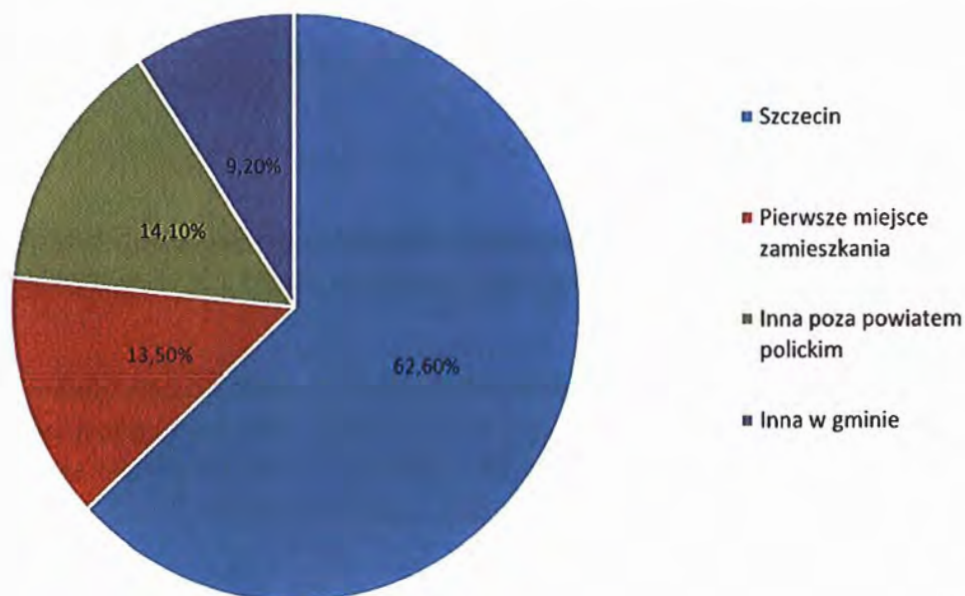
Wśród ankietowanych niemal równomiernie rozłożyła się ilość osób, które zamieszkują w Gminie Kołbaskowo do 10 lat – 51,5 % i tych którzy mieszkają na jej terenie powyżej 10 lat – 48,6% badanych. Zamieszkali najdłużej tj. powyżej 20 lat stanowią 27,4%, natomiast najnowsi mieszkańcy, do 1 roku, to 8 % badanych.

Wykres 1. Długość okresu zamieszkania w Gminie Kołbaskowo



Wśród osób, które zamieszkały na terenie gminy Kołbaskowo 62,6 % mieszkało wcześniej w Szczecinie, 14,1% w innej miejscowości w kraju poza powiatem polickim, 9,2 % w innej miejscowości gminy Kołbaskowo, w innej miejscowości powiatu polickiego i zagranicą. Dla 13,5 % badanych gmina jest pierwszym miejscem zamieszkania.

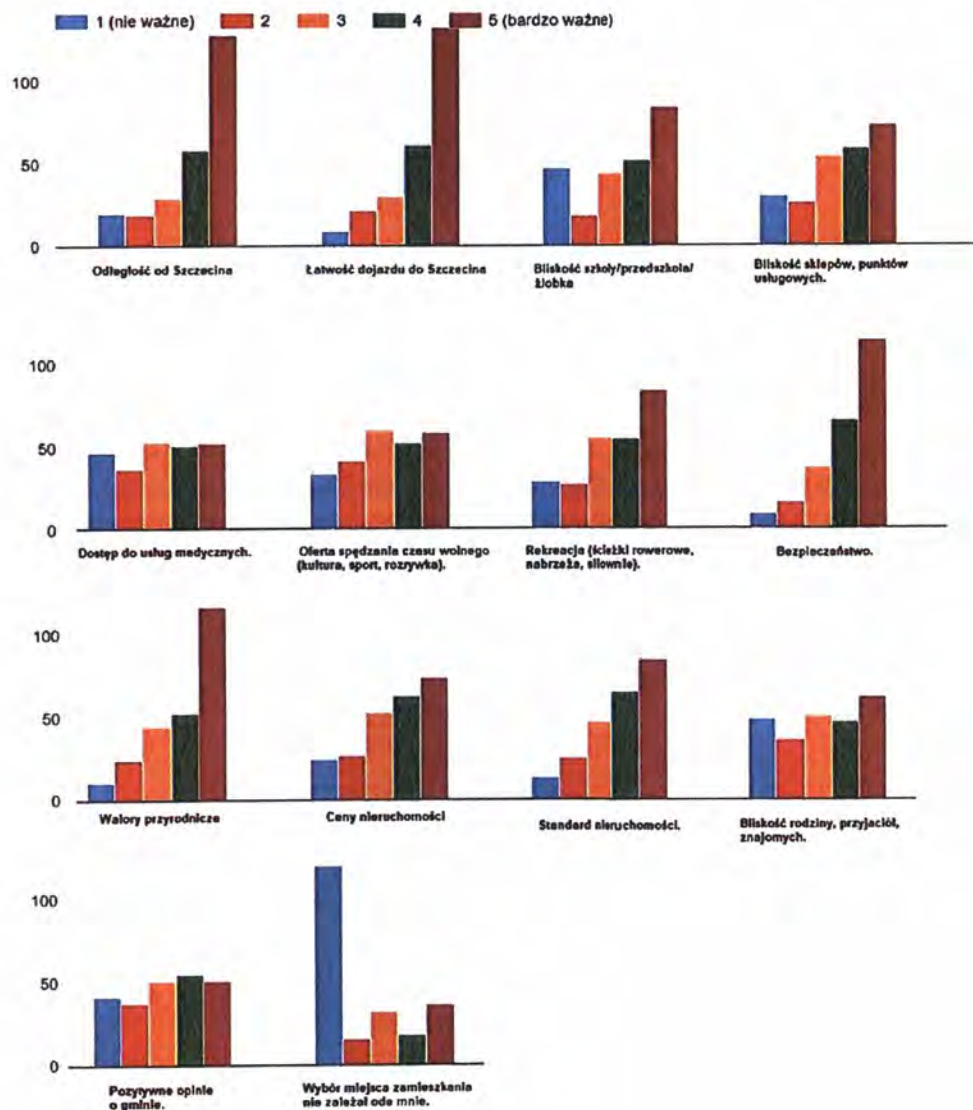
Wykres 2. Poprzednie miejsce zamieszkania osób osiedlających się na terenie Gminy Kołbaskowo



Wykres 3. Kryteria wyboru miejsca zamieszkania na terenie Gminy Kołbaskowo

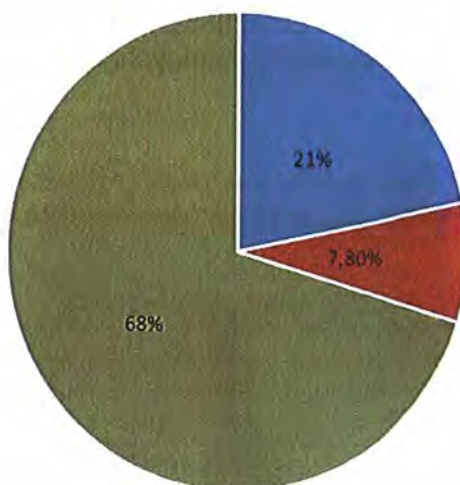
Jako najważniejsze kryterium decydujące o wyborze Gminy Kołbaskowo jako miejsca zasiedlenia wskazano: odległość od Szczecina, łatwość dojazdu do Szczecina, bezpieczeństwo i walory przyrodnicze. Liczyła się też bliskość szkoły, przedszkola czy żłobka, możliwość korzystania z obiektów rekreacji: ścieżek rowerowych, siłowni, nabrzeży oraz standard nabywanej nieruchomości. Kryteria mniej istotne to: opinie o gminie, bliskość rodziny, przyjaciół, znajomych, dostęp do usług medycznych, oferta spędzania wolnego czasu.

3. Jak ważne były dla Pana/Pani kryteria wyboru obecnego miejsca zamieszkania. Proszę użyć do oceny pięciopunktowej skali, gdzie 1 oznacza - nie ważne, 5 - bardzo ważne



Wykres 4. Plany związane ze zmianą miejsca zamieszkania

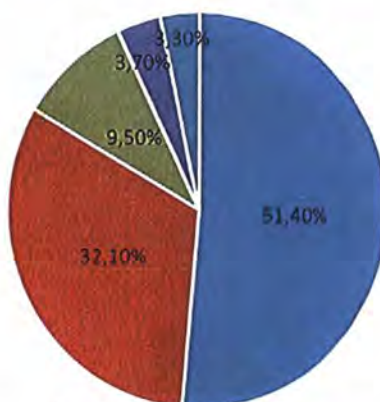
Zdecydowana większość badanych mieszkańców (68%) nie nosi się z zamiarem zmiany miejsca zamieszkania. Osoby niezdecydowane stanowią 21%. Najmniej, bo 7,8% zamierza wyprowadzić się z gminy Kołbaskowo.



■ Niezdecydowani ■ Planuje zmianę miejsca zamieszkania ■ Nie chce zmienić miejsca zamieszkania

Wykres 5. Zadolenie z faktu zamieszkiwania w Gminie Kołbaskowo

Zdecydowana większość (83,5%) badanych jest zadowolonych z faktu zamieszkiwania w Gminie Kołbaskowo, z czego 51,4% to zadowoleni, a 32,1% bardzo zadowoleni. Raczej niezadowolonych jest 9,5%. Niezdecydowani stanowią 3,7%, zaś niezadowolenie deklaruje tylko 3,3%, wśród nich najwięcej (13 ankietowanych) to mieszkańcy Warzymic.



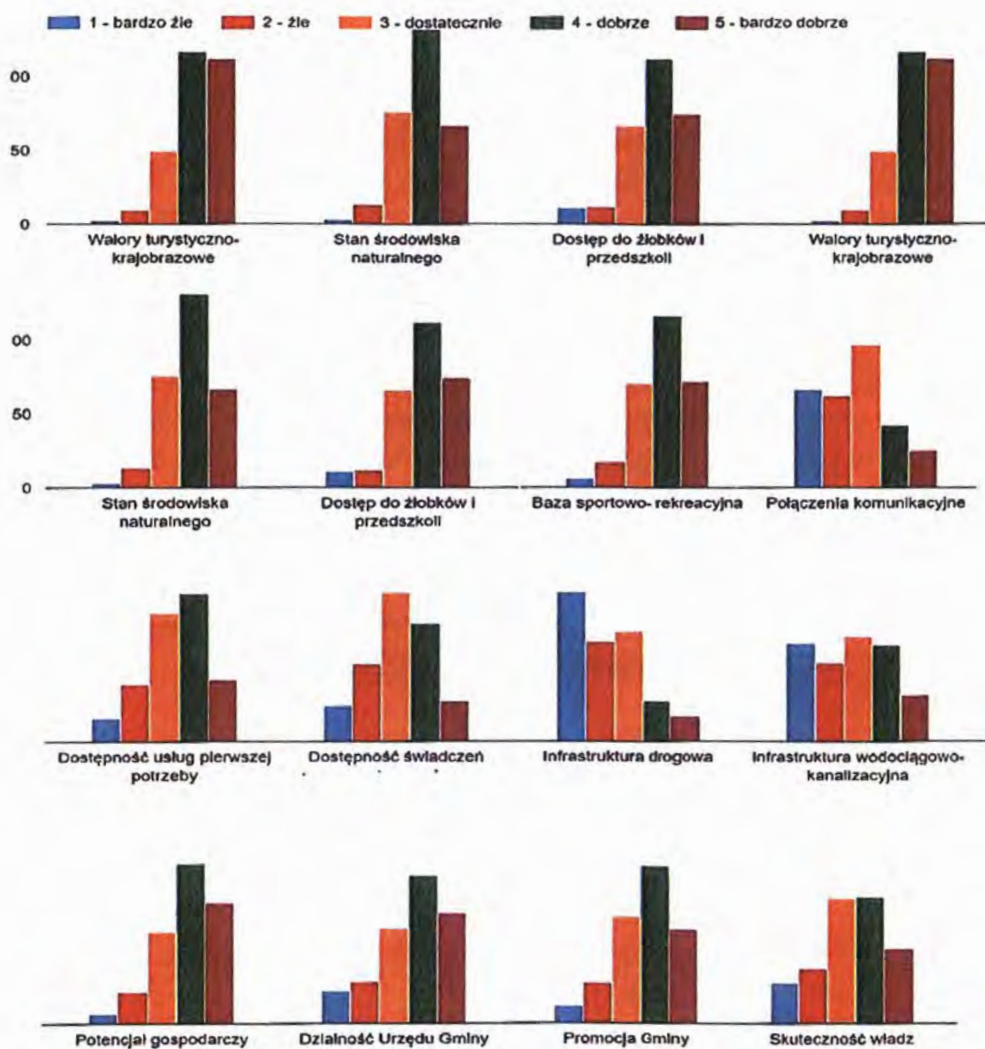
■ Zadowoleni ■ Bardzo zadowoleni ■ Raczej niezadowoleni
■ Niezdecydowani ■ Niezadowoleni

Wykres 6. Ocena poszczególnych sfer działania Gminy Kołbaskowo

Ocenię ankietowanych poddano główne obszary działalności Gminy. Oceniano je w skali pięciostopniowej, z następującym oznaczeniem: 1-bardzo źle, 2-źle, 3-dostatecznie, 4-dobrze, 5-bardzo dobrze.

Najwyżej ocenione zostały walory turystyczno-krajobrazowe, potencjał gospodarczy, dostęp do żłobków i przedszkoli i baza sportowo-rekreacyjna

6. Jak Pan/Pani ocenia poszczególne sfery działania Gminy. Proszę użyć do oceny pięciopunktowej skali, gdzie 1 oznacza - bardzo źle, 2 - źle, 3 - dostatecznie, 4 - dobrze, 5 - bardzo dobrze



Inne odpowiedzi (liczba głosów i treść):

1 - Bardzo źle że blokują się rozwój gminy na budownictwo jednorodzinne , chodzi o blokowanie terenów w Stobnie Małym , działkę posiadam 10lat i gmina nic sobie z tym nie robi !!!!

1 - Radni działają przeciwko mieszkańcom!

1 - Gmina działa poprawnie, mało działań związanych z drogami, parkami itp

1 - doceniam aktywność, ilość inwestycji, ale brak jest szerokiej i ciągłej konsultacji, żeby nie blokować np. drogi przez pole do kamieńca, a ścieżki wzdłuż dziurawych powiatowych PIS-owskich dróg, bo drogi za PIS-u nie powstaną

1 - tragiczny jest brak działań w obronie klimatu

1 - dostatecznie

Wykres 7. Jakie inwestycje należałoby sfinansować z budżetu Gminy w najbliższych latach?

Niemalże 100% ankietowanych jako główne zadanie inwestycyjne Gminy wskazali konieczność budowy nowych dróg i chodników. Jako ważny kierunek inwestowania wskazano w kolejności: budowę nowych ścieżek rowerowych, budowę sieci wodociągowych, oświetlenia ulicznego, budowę i modernizację sieci kanalizacji deszczowej, budowę placów zabaw, terenów zielonych i rekreacyjnych, Międzygminnego Centrum Rehabilitacji oraz turystyczne zagospodarowanie terenów nad Odrą. Rzadziej ankietowani wskazywali na potrzebę inwestowania w budowę sieci kanalizacji sanitarnej, systemu monitoringu jakości powietrza czy objęcia monitoringiem wizyjnym wybudowanych przez Gminę obiektów. Najmniej badanych interesowało zagospodarowanie terenu pokościelnego w Warzymicach.

Kwestionariusz ankiety został tak zbudowany, by badani mieli też możliwość dopisania innych inwestycji, jakie należałoby ich zdaniem w najbliższych latach sfinansować. Wśród najczęściej pojawiających się propozycji było utworzenie parku międzyosiedlowego, do którego niektórzy respondenci dodawali ściankę wspinaczkową, miasteczko rowerowe, plac zabaw czy miejsce do grillowania. Wskazywano też miejsce obok GOKSiR jako teren pod budowę odkrytego basenu czy pływalni. Propozycje dotyczyły też: remontu dróg powiatowych, przy czym najwięcej wskazań odnosiło się do drogi Ustowo-Siadło Dolne. Wskazywano na konieczność modernizacji tzw. Alei Śliwkowej i budowy wzdłuż niej miejsc parkingowych. Propozycje inwestycji drogowych to również: wybudowanie lewoskrętu do Rajkowa, bezpieczny wyjazd z Al. Kasztanowej do DK 13, wybudowanie drogi do ogródków działkowych w Przeclawiu. Inne propozycje ankietowanych to: budowa parkingu przed przejściem granicznym w Bobolinie, budowa boiska Orlik wspólnego dla miejscowości: Ustowo, Kurów, Siadło Dolne, Siadło Górne. Gmina powinna też, zdaniem niektórych badanych, zainwestować w zakup budek dla języków oraz stworzyć system zachęcający do montowania paneli fotowoltaicznych.

ANKIETA

Szanowni Państwo,

celem badania jest poznanie Państwa opinii na temat uwarunkowań wewnętrznych i zewnętrznych, aktualnych potrzeb oraz przyszłych kierunków rozwoju Gminy Kołbaskowo, w związku z przystąpieniem do opracowania Planu Rozwoju Lokalnego Gminy Kołbaskowo na lata 2021-2029. Ankieta ma charakter anonimowy. Po przeczytaniu pytania prosimy o zaznaczenie krzyżykiem wybranej odpowiedzi.

1. Od ilu lat jest Pan/Pani mieszkańcem Gminy Kołbaskowo?

- mniej niż 1 rok
- 1-5 lat
- 6-10 lat
- 11-15 lat
- 16-20 lat
- więcej niż 20 lat

2. Gdzie Pan/Pani dotychczas mieszkał ?

- to moje pierwsze miejsce zamieszkania
- w Szczecinie
- w innej miejscowości Gminy Kołbaskowo
- w innej miejscowości powiatu polickiego, poza Gminą Kołbaskowo
- w innej miejscowości w kraju, poza powiatem polickim
- zagranicą

3. Jak ważne były dla Pana/Pani kryteria wyboru obecnego miejsca zamieszkania. Proszę użyć do oceny pięciopunktowej skali, gdzie 1 oznacza - nie ważne, 5 – bardzo ważne

	nie ważne				bardzo ważne
	1	2	3	4	5
odległość od Szczecina	<input type="checkbox"/>	<input type="checkbox"/>	<input type="checkbox"/>	<input type="checkbox"/>	<input type="checkbox"/>
łatwość dojazdu do Szczecina	<input type="checkbox"/>	<input type="checkbox"/>	<input type="checkbox"/>	<input type="checkbox"/>	<input type="checkbox"/>
bliskość szkoły/przedszkola/złobka	<input type="checkbox"/>	<input type="checkbox"/>	<input type="checkbox"/>	<input type="checkbox"/>	<input type="checkbox"/>
bliskość sklepów, punktów usługowych	<input type="checkbox"/>	<input type="checkbox"/>	<input type="checkbox"/>	<input type="checkbox"/>	<input type="checkbox"/>
dostęp do usług medycznych	<input type="checkbox"/>	<input type="checkbox"/>	<input type="checkbox"/>	<input type="checkbox"/>	<input type="checkbox"/>
oferta spędzania czasu wolnego (kultura, sport, rozrywka)	<input type="checkbox"/>	<input type="checkbox"/>	<input type="checkbox"/>	<input type="checkbox"/>	<input type="checkbox"/>
rekreacja (ścieżki rowerowe, nabrzeża, siłownie)	<input type="checkbox"/>	<input type="checkbox"/>	<input type="checkbox"/>	<input type="checkbox"/>	<input type="checkbox"/>
bezpieczeństwo	<input type="checkbox"/>	<input type="checkbox"/>	<input type="checkbox"/>	<input type="checkbox"/>	<input type="checkbox"/>
walory przyrodnicze	<input type="checkbox"/>	<input type="checkbox"/>	<input type="checkbox"/>	<input type="checkbox"/>	<input type="checkbox"/>
ceny nieruchomości	<input type="checkbox"/>	<input type="checkbox"/>	<input type="checkbox"/>	<input type="checkbox"/>	<input type="checkbox"/>
standard nieruchomości	<input type="checkbox"/>	<input type="checkbox"/>	<input type="checkbox"/>	<input type="checkbox"/>	<input type="checkbox"/>
bliskość rodziny, przyjaciół, znajomych	<input type="checkbox"/>	<input type="checkbox"/>	<input type="checkbox"/>	<input type="checkbox"/>	<input type="checkbox"/>
pozytywne opinie o gminie	<input type="checkbox"/>	<input type="checkbox"/>	<input type="checkbox"/>	<input type="checkbox"/>	<input type="checkbox"/>
wybór miejsca zamieszkania nie zależał ode mnie	<input type="checkbox"/>	<input type="checkbox"/>	<input type="checkbox"/>	<input type="checkbox"/>	<input type="checkbox"/>
inne, jakie	<input type="checkbox"/>	<input type="checkbox"/>	<input type="checkbox"/>	<input type="checkbox"/>	<input type="checkbox"/>

4. Jakie są Pana/Pani plany związane z miejscem zamieszkania?

- nie zamierzam zmieniać miejsca zamieszkania
- zamierzam wyprowadzić się z gminy Kołbaskowo
- trudno powiedzieć
- inne (jakie?).....

5. Czy jest Pan/Pani zadowolony z faktu zamieszkiwania w gminie Kołbaskowo?

- bardzo zadowolony
- raczej zadowolony
- raczej niezadowolony
- bardzo niezadowolony
- trudno powiedzieć

6. Jak Pan/Pani ocenia poszczególne sfery działania Gminy. Proszę użyć do oceny pięciopunktowej skali, gdzie 1 oznacza - bardzo źle, 2 - źle, 3 - dostatecznie, 4 - dobrze, 5 - bardzo dobrze

	bardzo źle	źle	dostatecznie	dobrze	bardzo dobrze
	1	2	3	4	5
Walory turystyczno-krajobrazowe	<input type="checkbox"/>	<input type="checkbox"/>	<input type="checkbox"/>	<input type="checkbox"/>	<input type="checkbox"/>
Stan środowiska naturalnego	<input type="checkbox"/>	<input type="checkbox"/>	<input type="checkbox"/>	<input type="checkbox"/>	<input type="checkbox"/>
Dostęp do żłobków i przedszkoli	<input type="checkbox"/>	<input type="checkbox"/>	<input type="checkbox"/>	<input type="checkbox"/>	<input type="checkbox"/>
Oferta placówek oświatowych	<input type="checkbox"/>	<input type="checkbox"/>	<input type="checkbox"/>	<input type="checkbox"/>	<input type="checkbox"/>
Oferta placówek kultury – bibliotek, świetlice, GOKSiR	<input type="checkbox"/>	<input type="checkbox"/>	<input type="checkbox"/>	<input type="checkbox"/>	<input type="checkbox"/>
Bezpieczeństwo publiczne	<input type="checkbox"/>	<input type="checkbox"/>	<input type="checkbox"/>	<input type="checkbox"/>	<input type="checkbox"/>
Baza sportowo-rekreacyjna	<input type="checkbox"/>	<input type="checkbox"/>	<input type="checkbox"/>	<input type="checkbox"/>	<input type="checkbox"/>
Połączenia komunikacyjne	<input type="checkbox"/>	<input type="checkbox"/>	<input type="checkbox"/>	<input type="checkbox"/>	<input type="checkbox"/>
Dostępność usług pierwszej potrzeby	<input type="checkbox"/>	<input type="checkbox"/>	<input type="checkbox"/>	<input type="checkbox"/>	<input type="checkbox"/>
Dostępność świadczeń medycznych	<input type="checkbox"/>	<input type="checkbox"/>	<input type="checkbox"/>	<input type="checkbox"/>	<input type="checkbox"/>
Infrastruktura drogowa	<input type="checkbox"/>	<input type="checkbox"/>	<input type="checkbox"/>	<input type="checkbox"/>	<input type="checkbox"/>
Infrastruktura wodociągowo-kanalizacyjna	<input type="checkbox"/>	<input type="checkbox"/>	<input type="checkbox"/>	<input type="checkbox"/>	<input type="checkbox"/>
Potencjał gospodarczy	<input type="checkbox"/>	<input type="checkbox"/>	<input type="checkbox"/>	<input type="checkbox"/>	<input type="checkbox"/>
Działalność Urzędu Gminy	<input type="checkbox"/>	<input type="checkbox"/>	<input type="checkbox"/>	<input type="checkbox"/>	<input type="checkbox"/>
Promocja Gminy	<input type="checkbox"/>	<input type="checkbox"/>	<input type="checkbox"/>	<input type="checkbox"/>	<input type="checkbox"/>
Skuteczność władz samorządowych	<input type="checkbox"/>	<input type="checkbox"/>	<input type="checkbox"/>	<input type="checkbox"/>	<input type="checkbox"/>
Inne, jakie	<input type="checkbox"/>	<input type="checkbox"/>	<input type="checkbox"/>	<input type="checkbox"/>	<input type="checkbox"/>

7. Jakiego Pana/Pani zdaniem inwestycje należałoby sfinansować w najbliższych latach?

	TAK	NIE	TRUDNO POWIEDZIEĆ
Budowa nowych dróg i chodników	<input type="checkbox"/>	<input type="checkbox"/>	<input type="checkbox"/>
Budowa nowych ścieżek rowerowych	<input type="checkbox"/>	<input type="checkbox"/>	<input type="checkbox"/>
Oświetlenie uliczne w miejscowościach	<input type="checkbox"/>	<input type="checkbox"/>	<input type="checkbox"/>
Budowa i modernizacja sieci kanalizacji deszczowej	<input type="checkbox"/>	<input type="checkbox"/>	<input type="checkbox"/>
Budowa sieci kanalizacji sanitarnej	<input type="checkbox"/>	<input type="checkbox"/>	<input type="checkbox"/>
Budowa sieci wodociągowej	<input type="checkbox"/>	<input type="checkbox"/>	<input type="checkbox"/>
Budowa placów zabaw, terenów zielonych i rekreacyjnych, siłowni zewnętrznych	<input type="checkbox"/>	<input type="checkbox"/>	<input type="checkbox"/>
Turystyczne zagospodarowanie terenów nad Odrą – Moczyły, Pargowo	<input type="checkbox"/>	<input type="checkbox"/>	<input type="checkbox"/>
Budowa małych obiektów sportowych: korty tenisowe itp.	<input type="checkbox"/>	<input type="checkbox"/>	<input type="checkbox"/>
Międzygminne Centrum Rehabilitacji	<input type="checkbox"/>	<input type="checkbox"/>	<input type="checkbox"/>
Objęcie obiektów wybudowanych przez Gminę monitoringiem wizyjnym	<input type="checkbox"/>	<input type="checkbox"/>	<input type="checkbox"/>
Zagospodarowanie terenu pokościelnego w Warzymicach	<input type="checkbox"/>	<input type="checkbox"/>	<input type="checkbox"/>
System monitoringu jakości powietrza	<input type="checkbox"/>	<input type="checkbox"/>	<input type="checkbox"/>
Inne, jakie	<input type="checkbox"/>	<input type="checkbox"/>	<input type="checkbox"/>

8. Według mnie głównym kierunkiem rozwoju Gminy, powinno być....

- a.

- b.

9. Głównym problemem z jakim borykam się w moim codziennym funkcjonowaniu na terenie Gminy jest...

- a.

- b.

Dziękujemy za wypełnienie ankiety

METRYKA

Dla celów analitycznych prosimy o podanie kilku danych o sobie

1. **Sołectwo:**.....

2. **Miejscowość:**.....

3. **Płeć:**

Kobieta

Mężczyzna

4. **Wiek:**

15-20

21-39

40-59

60 i więcej

5. **Ankietę wypełnił:**

mieszkaniec gminy

przedsiębiorca

członek organizacji pozarządowej

samorządowiec