

osoba kierująca ruchem

Kamieniec

Pargowo






Moczyły



DP 3928Z

87/26

250 m przed zaporą U-205

Legenda:

-  - znaki projektowane
-  - znaki istniejące
-  - strzałki kierunku biegu
-  - osoba do kierowania ruchem
-  - wygródzenia miejsc biegu na skrzyżowaniach dróg

 OZNAKOWANIE DROGOWE mgr inż. Grzegorz Łożynek ul. L. Okulickiego 63/4 72 - 010 Police	
Nazwa:	Projekt czasowej organizacji ruchu - plan sytuacyjny na czas imprezy pn. "Cwierćmaraton Bielika"
Lokalizacja:	Drogi powiatowe nr 3928Z Moczyły-Kamieniec, nr 3929Z m. Pargowo oraz drogi gminne nr 195023Z m. Siadło Dolne, nr 195031Z m. Moczyły oraz nr 195034Z i nr 195033Z w Pargowie.
Inwestor:	Gmina Kołbaskowo 72-001 Kołbaskowo 106
Opracował:	mgr inż. Grzegorz Łożynek 
Podziałka:	Data: kwiecień 2025 r. Nr rysunku: 5
1 : 500	