

Mamy powitalny prezent
dla maluszków. Zapraszamy

W naszej gminie pojawiły
się Szczecińskie Hulajki

Co się dzieje w lasach?
Tłumaczą leśnicy



AKTUALNOŚCI

Numer 71 (4)/2021 Kwiecień
Bezpłatny miesięcznik samorządowy

GMINY KOŁBASKOWO

**Rusza budowa obwodnicy
Przeclawia i Warzymic
Koniec prac w 2023 roku**

**Jest pomysł na park
za torami w Kołbaskowie
Gmina rozmawia z lasami**

**Łatwiej o czyste powietrze
Możesz wziąć dofinansowanie**

**Ścieżka rowerowa
z Przeclawia do Karwowa
Budowa zbliża się do końca**

**Jest dużo ofert na budowę
sieci wodociągowej
z Ustowa do Kurowa**

**Gmina ogłosiła przetarg
na budowę drogi wzdłuż dk13.
Łatwiej dojedziemy do Szczecina**

Boisko pod balonem w Kołbaskowie


**Kryte, pełnowymiarowe boisko chce wybudować
w naszej gminie Pogoń. Budowa ma ruszyć jesienią**

630 - tyle metrów będzie miała nowa droga gminna, która powstanie wzdłuż dk13 do ulicy Cedrowej

4,2 - tyle km drogi powstanie w ramach pierwszego etapu budowy obwodnicy Przeclawia i Warzymic

1936 - w tym roku oddano do użytku autostradę Berlin - Szczecin, która przechodzi przez Kołbaskowo

Jeden z pierwszych naszych wiosennych kadrów - Bobolin



Wydawca: Gmina Kolbaskowo.
Drukarnia: Soft Vision. Redakcja: Jarosław Dworzynski. Kontakt: Urząd Gminy Kolbaskowo, 72-001 Kołbaskowo 106.
Mail: gazeta@kolbaskowo.pl. Redakcja nie zwraca niezamówionych materiałów.

Kwiecień

To czwarty miesiąc w roku, ma 30 dni. Skąd się wzięła nazwa kwiecień? Według Brücknera, pochodzi od kwitnących wtedy kwiatów. Dawniej używane były również nazwy: łąkwiat (lub łudzikwiat, zwodzikwiat) - wychodzące wcześniej z ziemi kwietniowe kwiaty często zwodziły nadejściem cieplejszych dni; brzezień - od brzozy i dębienia.

Przyroda

Kwitną drzewa i krzewy oraz roślinność runa leśnego.

Kalendarium

Na drzewach rozwijają się liście. Rozpadają się szyszki limby, wysypują nasiona sosny. W kwietniu rodzą się dziki, lisy, rysie, łasice i wiewiórki. Wilki zakładają gniazda w niedostępnych zakątkach leśnych, gdzie w drugiej połowie miesiąca wadera (samica) rzuca (rodzi) od 2 do 6 szceniąt. Jelenie i sarny zmieniają zimową sierść (linięją). Dzikie kaczki odbywają gody. Zaczyna się okres składania jaj.

Kwietniowe święta

1 - Prima aprilis - dzień żartów
4 - **Niedziela Wielkanocna**

7 - Światowy Dzień Zdrowia
11 - Dzień Radia
14 - Dzień Ludzi Bezdomnych
20 - Dzień Płyty Winyłowej
22 - Dzień Ziemi
25 - Dzień Sekretarki
30 - Dzień Jazzu

Kwietniowe przysłowia

- Choć już w kwietniu słońko grzeje, nieraz pole śnieg zawieje.
- Co marzec wypieczę, to kwiecień wysieczę.
- Deszcze częste w kwietniu wróżą, że owoców będzie dużo.
- Jak przygrzeje słońko, przejdzie kwiecień łąką.

Na końcu języka... czyli minimum poprawności. Estetyka nazwisk

Wiele osób broni się przed odmianą nazwisk, stosując tylko formę mianownika (kto? co?).

Argumentują to estetyczną stroną brzmienia. Gdy pani Mucha i pan Kozieł słyszą, że ktoś mówi o pani Musze i panu Koziele, czują się te osoby (niesłusznie) zniesmaczone. Fakt, że nazwisko brzmi wtedy dość „podejrzanie”, ale trudno; Ziobro też w odmianie nie brzmi pięknie, ale jest to tylko nasze subiektywne odczucie. Przecież na „o” kończą się nazwiska, które po prostu się odmieniają zgodnie z zasadami polskiej gramatyki.

Kościuszką - Kościuszki, Kościuszcze, z Kościuszką, o Kościuszcze, podobnie jak Moniuszką, Moniuszki, Moniuszcze, z Moniuszką, o Moniuszce. Lato (Laty, Lacie, z Latą, o Lacie), Fredro (Fredry, Fredrze, z Fredrą). Podobnie jak te, zakończone na

„e”, które przybierają w odmianie formy przymiotnikowe, np. Lange - Langego, Langemu (jak: dobrego, dobremu).

W takich nazwiskach jak Kozieł, Orzeł, Kocioł nie zachodzą wymiany głosek typowe dla rzeczowników pospolitych (kocioł - kozła, orzeł - orła, kocioł - kotła), dlatego mówimy o Koziele, Orzele, Kociole.

Formy tożsame z nazwami pospolitymi są dopuszczalne, jednak uchodzą za mniej staranne. Bywają też usankcjonowane rodzinną tradycją lub uwiarygodnione dokumentami.

Natomiast w nazwiskach jednosylabowych trzeba mówić o panu Dąbie, Wążu, Mechu (pan Dąb, Wąż, Mech), bez możliwości używania form rzeczowników pospolitych: dębnie, wężu, mchu.

Niechęć do poddawania nazwisk regułom gramatycznym tkwi w niewiedzy

lub braku językowej wrażliwości. Dziwnie brzmi np. intencja mszalna, która mówi: módlmy się za duszę świętej pamięci Jana Rygiel, Marii Wesoła i wszystkich zmarłych z rodziny Piątek, Wesołowski, Jurewicz. I nie wynika to często z niewiedzy celebryckiego msze, ale takie bywa życzenie parafian.

Przecież nie umniejsza się czci tym, którzy nazywają się np. Papała, Kazała, Dudała, gdy poddajemy te nazwiska poprawnej odmianie: Papały, Papale, z Papałą, Kazały, Kazale, z Kazałą, Dudały, Dudale, z Dudałą.

Warto pamiętać, że jesteśmy właścicielami swojego nazwiska tylko w mianowniku, pozostałymi przypadkami rządzi... gramatyka.

Pod rozługę zainteresowanym.
BeFa

Rusza budowa obwodnicy Przeclawia i Warzymic

Umowa z Budimexem została podpisana. **Prace mogą ruszyć tuż po przekazaniu placu budowy, czyli nawet na początku kwietnia.** Powinny się skończyć przed końcem 2023 roku – informuje dyrekcja dróg

Nowa droga rozpocznie się na rondzie Hakena

- Podpisaliśmy umowę na realizację pierwszego etapu obwodnicy Przeclawia i Warzymic w ciągu drogi krajowej nr 13. Drogę o długości 4,2 km wybuduje firma Budimex. Wartość zawartej umowy to około 89,5 mln złotych. Inwestycja powinna zostać oddana do ruchu przed końcem 2023 roku – mówił 25 marca Mateusz Grzeszczuk, rzecznik Generalnej Dyrekcji Dróg Krajowych i Autostrad.

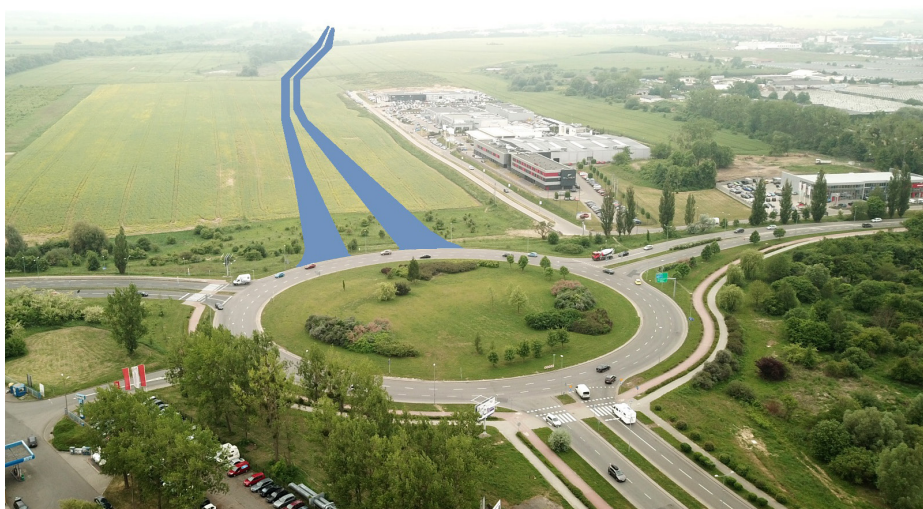
Wykonawca ma za zadanie opracować projekty wykonawcze i zrealizować roboty budowlane.

- Mamy już decyzję o zezwoleniu na realizację inwestycji drogowej (ZRID) i po przekazaniu placu budowy, co powinno nastąpić w ciągu najbliższych dwóch tygodni, wykonawca będzie mógł przystępować do pierwszych robót - informuje rzecznik.

Dlaczego dwa etapy

Obwodnicę Przeclawia i Warzymic, o długości ok. 6,5 km, pierwotnie miała zaprojektować i wybudować firma Energopol Szczecin. Wykonawca opracował dokumentację i uzyskał decyzję ZRID. Prace budowlane nie zostały jednak rozpoczęte, co w grudniu 2019 roku spowodowało odstąpienie przez GDDKiA od umowy z tą firmą.

W międzyczasie zaszła konieczność dokonania zmian w pierwotnym projekcie



w obszarze węzła Szczecin Zachód. Wynikało to z ujęcia w rządowym Programie budowy 100 obwodnic obejścia Kołbaskowa w ciągu DK13 oraz zaawansowanymi pracami przygotowawczymi dotyczącymi budowy Zachodniej Obwodnicy Szczecina w ciągu S6. W efekcie realizację obwodnicy Przeclawia i Warzymic podzielono na dwa etapy. Etap I - od ronda Hakena do przecięcia z obecną DK13 w rejonie skrzyżowania do miejscowości Siadło Górne (długość 4,2 km). Etap II - od Siadła Górnego do węzła Szczecin Zachód (długość 2,3 km). W tym przypadku trwa aktualizacja dokumentacji projektowej, umowa została podpisana w grudniu 2020 r.

Pierwszy etap obwodnicy będzie się rozpoczynał od ronda Hakena na granicy Szczecina i Gminy Kołbaskowo i kończył na

przecięciu z obecną DK13 w rejonie skrzyżowania do miejscowości Siadło Górne. Na drodze powiatowej między Przeclawiem a Ustowem powstanie węzeł drogowy „Przeclaw”. Droga na południe od miejscowości Przeclaw włączy się w obecny przebieg DK13.

Skończą się korki

- Ten fragment obwodnicy umożliwi wyprowadzenie ruchu tranzytowego z miejscowości Przeclaw i Warzymice, dzięki czemu skończą się zatory drogowe na obecnym przebiegu DK13 - mówi Mateusz Grzeszczuk.

Nowa droga będzie dwujezdniowa klasy GP (główna ruchu przyspieszonego) po dwa pasy ruchu w obu kierunkach.

Powitalny prezent dla maluszków. Zapraszamy

Kochani Rodzice, gorąco zachęcamy do odbioru „Kołbaskowskiej wyprawki”. **Dla najmłodszych mamy m.in. body, śliniak, torbę z napisem Kołbaskowo oraz specjalną metryczkę**

Narodziny dziecka to przełomowy moment w życiu każdej rodziny! To również radosny moment dla lokalnej społeczności. Dlatego, chcąc wyrazić radość z przyjścia na świat każdego nowego mieszkańca Gminy Kołbaskowo, pojawił się w tym roku gminny program „Kołbaskowska wyprawka”.

W jego ramach każdy nowo narodzony maluszek, który zostanie zameldowany



w Gminie Kołbaskowo, lub którego rodzice posiadają Kołbaskowską Kartę Mieszkańca, otrzyma powitalny prezent. Jest to kilka przedmiotów opatrzonych specjalną grafiką, które śmiało mogą stanowić dla dziecka pamiątkę przypominającą miejsce urodzenia.

Pierwsze wyprawki trafiły już do rąk młodych rodziców, m.in. pani Agnieszki (na zdjęciu). - To bardzo fajny pomysł. Jest nam bardzo miło, a wyprawki są piękne - komentowały młode mamy.

„Kołbaskowska wyprawka” składa się z: personalizowanej metryczki urodzenia; bawełnianego body; bawełnianego śliniaka; bawełnianej, dużej torby wielokrotnego użytku oraz listu gratulacyjnego.

Aby otrzymać wyprawkę, rodzic lub opiekun prawny musi w terminie do 6 miesięcy od daty urodzenia się dziecka złożyć wniosek do Urzędu Gminy Kołbaskowo. Można zrobić to osobiście, mailem na adres gluchowska@kolbaskowo.pl lub dziatek@kolbaskowo.pl, poprzez epuap lub za pośrednictwem operatora pocztowego.

Szczegóły i wzór wniosku na stronie www.kolbaskowo.pl. Zachęcamy:)

Jest pomysł na park za torami

W naszej gminie jest mnóstwo pięknych miejsc rekreacyjnych, ale brakuje parku, gdzie można pospacerować, przysiąść, odpocząć. **Takie miejsca mogłyby powstać w Kołbaskowie**

Mamy piękne ścieżki i szlaki rowerowe, wspaniałe nabrzeże, miejsca do grillowania, dom kultury, który jest kulturalnym sercem gminy, a także najprężniej działającym tego typu ośrodkiem w regionie - ale brakuje parku.

- Często mówię znajomym, że przydałoby się takie miejsce w naszej gminie. Problem w tym, że u nas jest mało lasów. Sama nie wiem, gdzie taki park mógłby powstać - zastanawia się pani Beata z Przecławia.

- Marzy mi się taki park w Warzymicach, może w rejonie alei Śliwkowej, albo pomiędzy osiedlami Tęczowe i Dębowe. Wiem, że jest jednak problem z własnością terenów - mówi pan Adam z Warzymic. Takich sugestii jest dużo.

Co bardzo ciekawe miejsce

- Chciałabym, aby w naszej gminie był park. Myślę o tym od dawna. Dostajemy sporo sygnałów od mieszkańców w tym temacie. Takie miejsce mogłyby powstać w Kołbaskowie - mówi Małgorzata Schwarz, wójt Gminy Kołbaskowo.

Chodzi o teren położony za torami linii Szczecin - Berlin. To bardzo ciekawe miejsce. Dawniej tętniło tam życie. W pobliżu znajdował się dworzec kolejowy ze sporym piętrowym budynkiem i peronami. Obok, w miejscu gdzie mógłby powstać park, znaj-



Tak dziś wygląda miejsce za torami w Kołbaskowie. Warto je zagospodarować i podnieść jego walory turystyczne

dował się kompleks budynków szpitala okręgowego oraz dom starców. Obiekt powstał pod koniec XIX wieku. Był okazały, nie powstydziliby się go spore miasto. Niestety, po wojnie nieużytkowane budynki rozebrano, a cegły pojechały na odbudowę Warszawy. Do dziś zachowały się jedynie fundamenty oraz fragmenty brukowanej drogi prowadzącej do szpitala. Teren jest gęsto porośnięty. Przy ciekawym pomysle, idealnie nadaje się na zagospodarowanie i stworzenie parku.

Co na Nadleśctwo Gryfino

Problem w tym, że Gmina Kołbaskowo nie jest właścicielem tego terenu. Jest nim Nadleśnictwo Gryfino. Zapytaliśmy leśników, czy możliwe jest przejęcie terenu przez Gminę Kołbaskowo.

- Przedmiotowy teren stanowi enklawę gruntów leśnych, położonych wśród

gruntów obcej własności, wyłączony przez nadleśnictwo z prowadzenia gospodarki leśnej. Aby obszar ten stał się własnością Gminy Kołbaskowo, należałoby dokonać zamiany gruntów, ale pod pewnymi warunkami. Przede wszystkim dla przeprowadzenia zamiany niezbędne jest uchwalenie dla przedmiotowego obszaru Miejscowego Planu Zagospodarowania Przestrzennego przeznaczającego go na cele nieleśne. Grunty własności Gminy Kołbaskowo przeznaczone do zamiany, muszą ponadto spełniać parametry umożliwiające włączenie ich do zasobów Lasów Państwowych - informuje Nadleśniczy Arkadiusz Paleń.

W tym temacie krążą już pisma pomiędzy Urzędem Gminy Kołbaskowo a Nadleśnictwem Gryfino. Małgorzata Schwarz jest mocno zdeterminowana, by doprowadzić temat do szczęśliwego zakończenia.

Dużo ofert i wszystkie niższe od zakładanego budżetu

Jedenastu chętnych na budowę sieci wodociągowej łączącej Ustowo i Kurów oraz budowę rurociągu tłoczego kanalizacji sanitarnej.

Wszystkie oferty mieszczą się w zakładanym budżecie

Oferty przedsiębiorstw na realizację zadania pod nazwą „Budowa sieci wodociągowej łączącej miejscowości Ustowo i Kurów oraz budowa rurociągu tłoczego kanalizacji sanitarnej” zostały otwarte 19 marca 2021 roku. Najtańsza spółka PBIS Wągrowiec opiewa na kwotę 682 tys. zł. Niewiele droższa jest oferta spółki Jasta Plus z Żar - 691 tys. zł. Natomiast firma Eko-Budowa Grzegorz Oniszczuk z Międzyrzecza zaproponowała kwotę 743 tys. zł. Pozostałe oferty są w granicach miliona złotych, a najdroższe to ok. 1,7 i 1,8 mln zł.



Na zdjęciu u dołu Ustowo, w tle Kurów

Budżet na zadanie to 2,071 mln zł. Wszyscy chętni deklarują zrealizować inwestycję w 150 dni i dają 60 miesięcy gwarancji i rękojmi.

Obecnie oferty są analizowane przez komisję przetargową. Wybór najkorzystniejszej zostanie dokonany według następujących kryteriów ocen: cena - 60%, termin realizacji zamówienia - 20% i termin gwarancji i rękojmi - 20%.

Przedsięwzięcie dotyczy budowy sieci wodociągowej łączącej miejscowości Ustowo i Kurów, a także przebudowy odcinka rurociągu tłoczego kanalizacji sanitarnej z przepompowni ścieków P38 zlokalizowanej w Ustowie. Projektowana sieć wodociągowa przebiegać będzie z Ustowa do Kurowa i w obu miejscowościach łączyć się będzie z istniejącymi wodociągami.

Natomiast przebudowa rurociągu tłoczego kanalizacji sanitarnej związana jest z planowaną rewitalizacją drogi powiatowej nr 3927Z na odcinku Szczecin - Kurów. Rurociąg docelowo będzie tłoczył ścieki z istniejącej przepompowni P38 zlokalizowanej na działce nr 102/1 (obręb Ustowo) do oczyszczalni ścieków w Przecławiu.

Łatwiej o czyste powietrze

Weź dofinansowanie, zadbaj o środowisko dla siebie, dla nas i dla przyszłych pokoleń.

Porozumienie dotyczące realizacji programu Czyste Powietrze podpisała Gmina Kołbaskowo z Wojewódzkim Funduszem Ochrony Środowiska i Gospodarki Wodnej

Czyste Powietrze to ogólnopolski program wsparcia finansowego na wymianę źródeł ciepła. To program dla właścicieli i współwłaścicieli domów jednorodzinnych oferujący dotację na wymianę źródła ciepła oraz prace związane z termomodernizacją. Ma potrwać do 2029 roku. Celem jest ograniczenie emisji szkodliwych związków do atmosfery, będących produktami spalania niskiej jakości produktów oraz użytkownika starych pieców.

Pomoga urzędnicy z referatu ochrony środowiska

- Dzięki porozumieniu nasza gmina będzie pośrednikiem pomiędzy mieszkańcami, a Wojewódzkim Funduszem Ochrony Środowiska. Będziemy pomagali w wypełnianiu wniosków do Programu Czyste Powietrze, jak i pośredniczyli przy ich składaniu do WFOŚ - powiedziała Małgorzata Schwarzw, wójt Gminy Kołbaskowo.

Co powinien zrobić mieszkaniec, który chce skorzystać z programu?



Na zdjęciu z lewej Małgorzata Schwarzw oraz Emilia Niemyt

- Zgłosić się do pracowników urzędu gminy z referatu ochrony środowiska, którzy powiedzą, jakie dokumenty są potrzebne i jak wypełnić wniosek. Pokierują sprawą od początku do mam nadzieję szczęśliwego finału, jakim będzie wymiana źródeł ogrzewania, bądź zainstalowanie energooszczędnych rozwiązań. Zadbajmy o środowisko dla siebie, dla nas i dla przyszłych pokoleń - dodała Małgorzata Schwarzw.

Im więcej, tym lepiej

Umowa została podpisana w siedzibie WFOŚ w Szczecinie.

- Bardzo dziękuję Gminie Kołbaskowo, że przystąpiła do tego programu - powiedziała Emilia Niemyt, prezes WFOŚ. - Cieszymy się, że Gmina Kołbaskowo zachęca i wspiera swoich mieszkańców przy przygotowaniu i składaniu wniosków w ramach programu Czyste Powietrze. Zależy nam, aby z tego programu skorzystało jak najwięcej osób. Wierzymy, że wspólna praca

przy realizacji programu Czyste Powietrze, pozwoli na jeszcze sprawniejszą realizację inwestycji, przynosząc jednocześnie wymierne korzyści dla poprawy stanu naszego środowiska i jakości powietrza.

Napisz, zadzwoń

Więcej informacji o programie Czyste Powietrze można znaleźć na stronie www.czystepowietrze.gov.pl. Można także zadzwonić na ogólnopolską infolinię pod nr telefonu 22 340 40 80. Konsultanci udzielają informacji o programie oraz wyjaśniają jego szczegóły, od poniedziałku do piątku, w godzinach od 8 do 16. Z infolinii można skorzystać zarówno przed złożeniem wniosku, jak i po jego złożeniu.

Aby uzyskać informację o statusie swojego wniosku lub umowy, należy skontaktować się z WFOŚ:GW w Szczecinie, od poniedziałku do piątku, w godzinach od 8 do 15, tel.: 91 486 15 56 w. 150, mail: zof.szczecin@wfos.szczecin.pl.

Po prawo jazdy trzeba do Polic

Gmina Kołbaskowo nadal bez wydziału komunikacji. Od roku mieszkańcy, aby móc załatwić sprawę związaną z rejestracją pojazdu czy odebraniem prawa jazdy, muszą jechać do Starostwa Powiatowego w Policach

- To wielki problem dla nas. To około 60 km w obie strony, licząc z Przeclawia, lub około półtorej godziny komunikacją miejską w jedną stronę. Wydział komunikacji musi wrócić do naszej gminy - mówią mieszkańcy.

- Działalność filii Wydziału Komunikacji, Transportu i Dróg w Przeclawiu została zawieszona z uwagi na brak możliwości



zapewnienia w tym miejscu warunków umożliwiających przestrzeganie, zarówno przez pracowników, jak i klientów urzędu, wprowadzonych obostrzeń sanitarnych - tłumaczyło starostwo.

- Nie zgadzam się z decyzją starostwa. Dlatego poprosiłam starostę o ponowne rozważenie możliwości kontynuacji współpracy w zakresie funkcjonowania filii Wydziału Komunikacji i Transportu w Gminie

Kołbaskowo - mówiła Małgorzata Schwarzw, wójt Gminy Kołbaskowo.

Czy wydział komunikacji wróci do Przeclawia? Jaka jest dziś odpowiedź starostwa?

„Okres kilku miesięcy funkcjonowania Wydziału Komunikacji i Transportu w zmienionej formule, pokazał szereg korzyści płynących z tego połączenia, zarówno dla klientów urzędu, jak i samej organizacji Wydziału. Dlatego w sierpniu 2020 r. Zarząd Powiatu w Policach podjął decyzję o całkowitej likwidacji filii Wydziału Komunikacji i Transportu w Przeclawiu. Sama decyzja została podjęta po dokonaniu szeregu analiz, zarówno w kontekście ilości załatwianych w tym miejscu spraw, warunków lokalowych oraz racjonalności jej utrzymania. Brana pod uwagę była również tak ważna centralizacja usług publicznych Starostwa Powiatowego w Policach, która stwarza mieszkańcom komfort i możliwość załatwienia w jednym miejscu wszystkich spraw, bez konieczności dodatkowego przemieszczania się do innych lokalizacji. Obecnie nie jest planowane wznowienie jej działalności” - uważa starostwo.



Fot. Pogoń Szczecin

Kryte, pełnowymiarowe boisko piłkarskie planuje wybudować w naszej gminie Pogoń Szczecin S.A. Obiekt ma stać przy boisku Zrywu w Kołbaskowie. Budowa mogłaby się rozpocząć jeszcze w tym roku

Radni gminni 15 marca na sesji zgodzili się na 15-letnią dzierżawę terenu sportowej spółce ze Szczecina.

- Mocno stawiamy na młodzież. W naszej akademii trenuje już około 1500 młodych piłkarzy, a chcemy, by to było 3 tysiące, a nawet więcej. Dlatego chcemy się rozwijać i inwestować w Kołbaskowie – powiedział Jarosław Mroczek, prezes Pogoni.

- Cieszymy się, że taka marka jak Pogoń dobrze się u nas czuje i chce u nas in-

westować. Z tego co tu powstanie, będą też korzystać młodzi piłkarze, ale też piłkarki z naszej gminy – mówi Małgorzata Schwarz, wójt Gminy Kołbaskowo.

Niedawno Pogoń wydzierżawiła i przebudowała boisko Zrywu. Pojawiła się nowa płyta, zaplecze, niewielka trybuna, być może już jesienią zamontowane zostanie oświetlenie. – To będzie takie oświetlenie, jakie obecnie mamy na stadionie Pogoni w Szczecinie – mówił prezes Mroczek.

Nowoczesna hala pneumatyczna

Kolejne boisko, tym razem kryte, ma powstać obok przebudowanego.

- To będzie hala pneumatyczna podobna do tej, która stała niedawno w Szczecinie, tuż przy przebudowanym stadionie (patrz zdjęcia - red.). Boisko będzie pełnowymiarowe. Konstrukcję latem można będzie zdemontować. W okresie zimowym pozwoli nam na zajęcia wieczorami – mówił Jarosław Mroczek.

Montaż konstrukcji może rozpocząć się jesienią tego roku, koniec prac przewidywany jest na wiosnę przyszłego roku.

To będzie bardzo nowoczesny obiekt. Powłoka pneumatyczna hali składa się z systemu podwójnej membrany. To oznacza, że pomiędzy dwie warstwy wytrzymałych materiałów wdmuchiwane jest gorące powietrze, generowane przez system grzewczo-nadmuchowy. System ten pozwala wytworzyć oraz utrzymać nadciśnienie i temperaturę wewnątrz hali. Wysokość zadania w najwyższym punkcie to 20 m. Boisko może być wykorzystane nie tylko do przeprowadzenia treningu, ale także do rozegrania meczu sparingowego.

Co dalej?

To nie koniec planów Pogoni związanych z naszą gminą.


- W dalszej kolejności chcielibyśmy wybudować w Kołbaskowie jeszcze dwa, trzy boiska. Docelowo chcielibyśmy, aby w tym miejscu powstało centrum treningowe wraz z hotelem. Korzystaliby z niego nasi piłkarze, a także m.in. drużyny ekstraklasowe – informuje prezes Dumy Pomorza.

Całość mogłaby być gotowa za około pięć lat. Kompleks ma być budowany przy udziale środków z Ministerstwa Sportu, ale i z Unii Europejskiej czy innych programów.

Akademia Pogoni Szczecin uchodzi dziś z jedną z czterech najlepszych w kraju, sam klub za jeden z najlepiej prowadzonych w Polsce pod względem organizacyjno-finansowym. Pierwszy zespół Dumy Pomorza jest obecnie czołową drużyną w Polsce.

” *Docelowo chcielibyśmy, aby w tym miejscu powstało centrum treningowe z hotelem*

Jarosław Mroczek, prezes Pogoni



Tak wygląda hala pneumatyczna z perspektywy drona w Szczecinie

Jak tu jest pięknie. Jak na Kaszubach. Przeuroczo...

Kończy się budowa ścieżki pieszo-rowerowej Przeclaw – Karwowo. Budowa cieszy mieszkańców, których już dziś nie brakuje w tym miejscu

- To fantastyczny pomysł, zakochałam się w tym miejscu. Nie wiedziałam, że tu są tak przepiękne krajobrazy - powiedziała nam jedna z mieszkanki, która jak dodała, kilka razy w tygodniu spaceruje po szlaku.

- Czuję się tutaj jak na Kaszubach. Te wzniesienia, jeziorka, tu jest przeuroczo, a jeszcze dziś to słońeczko. Fantastyczna sprawa. Musicie to chyba rozreklamować, bo ludzie nie wiedzą, jak tu jest pięknie. Cały Szczecin będzie tu przyjeżdżał na weekendy - powiedział nam napotkany rowerzysta. Była też pani z kijkami, biegaczka, inni spacerowicze. Wszyscy są zachwyceni.

Lutowe mrozy przerwały prace, inwestycja jest jednak zaawansowana i po nowym szlaku pojedziemy jeszcze wiosną 2021 roku.

- Do kontynuowania robót niezbędna jest utrzymująca się temperatura dodatnia. Mamy mróz i zalegający śnieg, stąd przerwa - mówił na początku lutego Łukasz Mielnik, rzecznik spółki Strabag. - Aby ruszyć, temperatury powinny się utrzymywać całodobowo powyżej plus 5 stopni przez dłuższy okres, tak by przemarznięty grunt "odpuścił". Jak tak się stanie, wracamy na plac inwestycji.

I tak się stało. Drogowcy wrócili i prace zostały wznowione. Dziś są już mocno zaawansowane. Pod koniec kwietnia ma być wylewana ostatnia warstwa asfaltu. Potem już tylko zostanie malowanie i ustawianie znaków oraz prace wykończeniowe.

Przypomnijmy, prace w terenie rozpoczęły się we wrześniu 2020 roku. Na początku tradycyjnie było ściąganie humusu,



” *Musicie to chyba rozreklamować, bo ludzie nie wiedzą, jak tu jest pięknie. Cały Szczecin będzie tu przyjeżdżał na weekendy*

usuwanie krzewów oraz korytowanie. Po kilkunastu dniach pracy widać już było doskonale, którądy będzie przebiegała nowa ścieżka w gminie.

Przy okazji inwestycji powstaje także ok. 130 metrów drogi gminnej, wraz z chodnikiem, która będzie dojazdem do terenów inwestycyjnych położonych między Warzmicami a Przeclawiem.

Przypominamy, zadanie na zlecenie Gminy Kolbaskowo wykonuje Strabag w trybie zaprojektuj i wybuduj. Koszt to 3,676 mln zł. Inwestycja ma unijne dofinansowanie z Europejskiego Funduszu Rozwoju Regionalnego.




**Krótko
z Gminy Kolbaskowo**

Turkusowa w Warzymicach do remontu

Ulicę Turkusową w Warzymicach planuje przebudować Gmina Kolbaskowo. To droga gminna, jedna z tych niewielu wymagających remontu (ok. 90% dróg gminnych jest w stanie bardzo dobrym, bądź dobrym). Remont będzie generalny, ale zanim do niego dojdzie, gmina planuje prace w ramach bieżącego utrzymania dróg. A co się zmieni docelowo w rejonie Turkusowej?

- W tej części wsi mieszka coraz więcej ludzi, dlatego chcemy zrobić porządną drogę. Turkusowa będzie ulicą o nawierzchni bitumicznej, z chodnikiem o szerokości 2 metrów – informuje Elżbieta Janczyńska z Urzędu Gminy w Kolbaskowie.

Zmienia się także okoliczne drogi.

- Przebudowane zostaną także ulice Szafirowa, Żłota, Wrzosowa. To również będą drogi o nawierzchni bitumicznej, o szerokości 5 metrów, z chodnikami po obu stronach – dodaje pani Elżbieta.

Obecnie aktualizowany jest projekt i niedługo Gmina Kolbaskowo przystąpi do inwestycji.

Zapisy na Bielika do końca kwietnia

Dziesiąta, jubileuszowa edycja Czwiercmaratonu Bielika odbędzie się 27 maja 2021 r. Trasa liczy ok. 10 km. Początek na nabrzeżu w Siadle Dolnym, dalej Szlakiem Bielika przez Moczyły do mety w Pargowie.

- Ostatnia edycja, mimo że w deszczu, została zapamiętana jako wyjątkowa. Teraz jednak liczymy na to, że pogoda będzie słoneczna. Zapraszamy do uczestnictwa – mówi Beata Sypniewska z UG Kolbaskowo.

Tradycyjnie w ramach zawodów będzie bieg, marsz nordic-walking, wyścig



Czwiercmaraton Bielika odbędzie się w ostatnią sobotę maja na malowniczej trasie z Siadła Dolnego, przez Moczyły do Pargowa

rowerowy, rekreacyjny rajd rowerowy oraz bieg malucha. Zapisy trwają od 9 marca do 30 kwietnia 2021 r. poprzez link na stronie www.protiming24.pl/startmeta/ev/cwiercmaraton-bielika. Kontakt do organizatora: beata.sypniewska@kolbaskowo.pl. Do zobaczenia na starcie!

Tysiące e-booków za darmo

- Gminna Biblioteka Publiczna w Kolbaskowie przystąpiła do Konsorcjum Zachodniopomorskiego Legimi. Dzięki temu nasi czytelnicy będą mogli skorzystać z alternatywy dla książek w wersji papierowej – poinformowała placówka.

Dziś w aplikacji Lęgimi, całkowicie za darmo i bez limitu, dostępnych jest około 63 tys. tytułów e-booków. Dostęp do tej bazy książek, będzie do dyspozycji czytelnika przez miesiąc po uzyskaniu w naszej bibliotece w Kolbaskowie lub Przecławiu kodu dostępu, do wykorzystania na stronie www.legimi.pl/zachodniopomorskie/.

Kod jest ważny przez miesiąc od momentu użycia go. Kiedy wygaśnie, a chcemy czytać dalej, należy ponownie zgłosić się do biblioteki. Ilość kodów jest ograniczona.

- Czytasz, kiedy chcesz i gdzie chcesz, a jedyny wymóg, jaki musisz spełniać, to być naszym czytelnikiem – zachęca Biblioteka.

Moja okolica - jedna, wiele korzyści

W naszej gminie aktywna jest już Moja Okolica. To bezpłatna aplikacja mobilna, ukierunkowana na budowanie i pogłębianie relacji lokalnych społeczności. Otrzymuj ważne i potwierdzone informacje, sprawdzaj wydarzenia w okolicy, publikuj ogłoszenia i zachęcaj do swoich produktów lub usług, twórz lokalne i zaufane grupy sąsiedzkie dzięki funkcji zaufanego chatu. Daj się poznać swoim najbliższym sąsiadom i komunikuj się z nimi w razie jakiegokolwiek potrzeby. Aplikację można pobrać z Google Play i App Store.

Problem z drogą na owczarnię. Odpowiedź kolei

O sprawie informowaliśmy miesiąc temu. Droga na owczarnię jest w fatalnym stanie. Gmina od lat chce ją przejąć od kolei i wyremontować. W lutym wysłała do PKP kolejne pismo. 10 marca nadeszła odpowiedź

Gmina Kolbaskowo od dłuższego czasu próbuje przejąć i wyremontować kilkusetmetrowy odcinek drogi na tak zwaną owczarnię, w rejonie Kolbaskowa. Na jej końcu znajdują się budynki mieszkalne oraz przedsiębiorstwa. Droga jest w tragicznym stanie i często nie można nią przejechać. W przypadku konieczności wezwa-

nia służb, karetka czy wóz straży pożarnej nie będą miały możliwości dojechania do posesji.

- Ta sprawa jest na tapecie co najmniej od sześciu lat – mówiła Małgorzata Schwarz, wójt Gminy Kolbaskowo. – Droga jest w fatalnym stanie, nie można nią dojechać ani do domu, ani do przedsiębiorców, którzy mają tam swoje siedziby. Chcieliśmy przejąć ten teren od kolei i drogę wyremontować. Mieliśmy nawet praktycznie gotowy projekt techniczny, ale PKP wystosowało pismo informując, że do roku 2023 nie podejmą żadnych decyzji, gdyż projektowana jest modernizacja szlaku kolejowego Szczecin – Berlin, wraz z budową drugiego toru oraz elektryfikacją.

W lutym tego roku wysłane zostało kolejne pismo z prośbą o ponowne rozpatrzenie sprawy. W marcu nadeszła odpowiedź od PKP Polskie Linie Kolejowe S.A.

„W odpowiedzi na pismo Urzędu Gminy Kolbaskowo z dnia 11.02.2021r. znak GK.7234.6.2021 dotyczącego ponownego rozpatrzenia sprawy polegającej na mo-

dernizacji istniejącej drogi wewnętrznej (...) Zakład Linii Kolejowych w Szczecinie informuje, iż podtrzymuje stanowisko zawarte w uzgodnieniu z dnia 27.05.2019 IZIW7.201.35.2019 dla ww. projektu decyzji, ponadto Zakład Linii Kolejowej w Szczecinie informuje, że jest w trakcie realizacji umowy na opracowanie Studium Wykonawczości dla projektu pn. „Prace na liniach kolejowych nr 408 i 409 Szczecin Główny – Granica Państwa (Tantow)”, w ramach projektu przewidziano prace związane m. in. z wiaduktem kolejowym zlokalizowanym w km 8,525 linii nr 409. Przy modernizacji tej linii jako jednotorowej projekt zakłada rozbiórkę dotychczasowego i budowę nowego wiaduktu o parametrach dostosowanych do wymagań istniejącej skrajni jak i do przewidywanej. Uzgodnienie projektu decyzji o warunkach zabudowy przedmiotowego przedsięwzięcia będzie możliwe po ostatecznym ustaleniu zakresu robót modernizacyjnych w tej lokalizacji, co ma nastąpić do końca 2023 roku” – czytamy w piśmie od kolei.

Krótko z Gminy Kolbaskowo

Mammografia za darmo

Drogie Panie w wieku 50-69 lat, bezpłatne badania mammograficzne można będzie zrobić w Przecławiu, 12 maja 2021 roku. Zarejestrujcie się już dziś. Należy zadzwonić pod numer 58 767 34 44 lub 58 767 34 55. Więcej informacji na stronie www.mojammammografia.pl

1 kwietnia rusza Narodowy Spis Powszechny

-Narodowy Spis Powszechny Ludności i Mieszkań w 2021 r. będzie przeprowadzany od 1 kwietnia do 30 czerwca 2021 roku. - Obowiązkową formą jest samospis internetowy. Metody uzupełniające to spis telefoniczny lub bezpośrednio przy pomocy rachmistrza spisowego – informuje Urząd Statystyczny. Zgodnie z ustawą o statystyce

publicznej, udział w NSP 2021 jest obowiązkowy. Chcesz wiedzieć więcej? Zadzwoń na infolinię spisową: 22 279 99 99. Szczegóły także na stronie rządowej spis.gov.pl.

Od 1 czerwca zmiany na drogach

Nowelizację ustawy Prawo o ruchu drogowym podpisał prezydent RP. Najważniejsze zmiany to rozszerzenie pierwszeństwa pieszych, ujednolicenie prędkości w terenie zabudowanym oraz zakaz jazdy na zderzaku. Nowe przepisy wejdą w życie od 1 czerwca 2021 roku.

Zgodnie z nowymi regulacjami, pieszy znajdujący się już na przejściu będzie miał pierwszeństwo przed każdym pojazdem, natomiast pieszy wchodzący na przejście - przed każdym pojazdem z wyjątkiem tramwaju. Jeszcze jedna ważna zmiana, pieszy będzie miał zakaz korzystania z telefonów komórkowych w trakcie przechodzenia przez jezdnię.

Ponadto nowelizacja ujednolica dopuszczalną prędkość w obszarze zabudowanym, obniżając ją do 50 km/h niezależnie od pory dnia (dziś w nocy jest do 60 km/h). Ma także ukrócić jazdę na zderzaku na drogach szybkiego ruchu. Bezpieczna odległość między pojazdami będzie wynosić połowę aktualnej prędkości (kierowca jadący 120 km/h musi jechać 60 m za poprzedzającym autem). Wyjątek będzie dotyczyć przypadków, w których kierujący pojazdem będzie wykonywał manewr wyprzedzania.

Bal Seniora po wakacjach

Kolejna edycja popularnego Balu Seniora przed nami, ale tym razem to będzie Polsko-niemiecki Bal Seniora. Odbędzie się w dniach 29 września - 1 października 2021 roku, w gmachu GOKSiR w Przecławiu. Do udziału zostaną zaproszeni mieszkańcy Gminy Kolbaskowo, Związku Gmin Gartz (nad Odrą) oraz innych polskich i niemiec-

kich gmin Euroregionu Pomerania, którzy ukończyli 60 rok życia (przynajmniej jedna osoba z pary musi mieć ukończone 60 lat, druga może być młodszą).

Spływ kajakowy 19 czerwca



Kolejna edycja polsko-niemieckiego Spływu Kajakowego szlakami Odry odbędzie się w sobotę, 19 czerwca 2021 r. Uczestnicy wyruszą z Siadła Dolnego, dalej Międzyzdrzem dopłyną do Ustowa i wrócą do Siadła Dolnego. Informacji o zapisach szukajcie na facebooku Gminy Kolbaskowo.

Poznaj kraj sąsiada

Cykl wyjazdów kulturoznawczych po Euroregionie Pomerania zorganizuje Gmina Kolbaskowo w okresie 24 czerwca – 25 września 2021 r. Na cykl składać się będą wyjazdy i atrakcje: 1. Wolin i Międzyzdroje; 2. Eberswalde i Niederfinow; 3. Rugia oraz Stralsund – 2 dni; 4. Szczecin – 2 dni; 5. Gartz, Schwedt, Pasewalk, Löcknitz, Przecław. Uroczyste zakończenie projektu będzie miało miejsce w GOKSiR w Przecławiu w połączeniu z wernisażem fotografii konkursowych.

Trzy wyżej wymienione projekty są dofinansowane przez Unię Europejską ze środków Europejskiego Funduszu Rozwoju Regionalnego oraz budżetu państwa z Funduszu Małych Projektów w ramach Programu Współpracy Interreg V A.

Referat Gospodarki Komunalnej,
Ochrony Środowiska i Rolnictwa

Uwaga Mieszkańcy!!!!

Mając na uwadze ciągle rosnącą liczbę mieszkańców, zmieniamy harmonogram odbioru odpadów biodegradowalnych na terenie gminy Kolbaskowo, rozkładając go na 2 dni: **poniedziałek i wtorek.**

Prosimy o zapoznanie się z nowym harmonogramem, który obowiązuje od

1-go marca 2021r.

[Signature]
 STANISŁAW
 Referat Gospodarki Komunalnej,
 Ochrony Środowiska i Rolnictwa
 mgr Michał K. Kozłowski

Odpady biodegradowalne - 01.03.2021 - 30.04.2021 (odbory 1x na dwa tygodnie)		
	Przecław (jednorodzinne i wielorodzinne), Ustowo (jednorodzinne i wielorodzinne), Kolbaskowo (jednorodzinne i wielorodzinne), Kurów, Siadło Dolne, Siadło Górne, Smętowice, Rosówek, Moczylły, Kamionki, Kamieniec, Pargowo	Warzymice (jednorodzinne i wielorodzinne), Karwowo, Smolecin, Warnik, Barnisław, Będargowo, Bobolin, Stobno, Stobno Małe, Przylep, Ostoja, Rajkowo, Smolecin
Tydzień odbioru / dzień tygodnia odbioru	Tydzień nieparzysty - poniedziałek	Tydzień nieparzysty - wtorek
Daty odbiorów	01.03.2021, 15.03.2021, 29.03.2021, 12.04.2021, 26.04.2021	02.03.2021, 16.03.2021, 30.03.2021, 13.04.2021, 27.04.2021

Odpady biodegradowalne - od 01.05.2021 (odbory 1x w tygodniu)		
	Przecław (jednorodzinne i wielorodzinne), Ustowo (jednorodzinne i wielorodzinne), Kolbaskowo (jednorodzinne i wielorodzinne), Kurów, Siadło Dolne, Siadło Górne, Smętowice, Rosówek, Moczylły, Kamionki, Kamieniec, Pargowo	Warzymice (jednorodzinne i wielorodzinne), Karwowo, Smolecin, Warnik, Barnisław, Będargowo, Bobolin, Stobno, Stobno Małe, Przylep, Ostoja, Rajkowo, Smolecin
Dzień odbioru	PONIEDZIAŁEK	WTOREK

UWAGA!

- 1) zabudowa jednorodzinna - od 1 maja do 30 września 1x tydzień, od 1 października do 30 kwietnia 1x 2 tygodnie (tydzień nieparzysty)
- 2) zabudowa wielorodzinna - od 1 maja do 30 września 1x tydzień, od 1 października do 30 kwietnia 1x 2 tygodnie (tydzień nieparzysty)
- 3) domki letniskowe - od 1 kwietnia do 30 września 1 x na 2 tygodnie (tydzień nieparzysty), od 1 października do 30 marca 1 x na 1 miesiąc (pierwszy tydzień miesiąca)

UWAGI DO HARMONOGRAMU

Worki powinny być związane i wystawione do odbioru w dniu poprzedzającym termin zbiórki
 Pojemniki powinny być wystawione przed wejściem na teren nieruchomości lub być udośćpieńnione przy wejściu od strony ulicy.

W gminie mamy mało lasów, raptem około 500 ha, ale pytań od mieszkańców do leśników jest dużo. Czy nie wycina się za dużo drzew?

Co się dzieje w lesie

Dlaczego po Szlaku Bielika porusza się sprzęt leśny? Dlaczego w lesie, w miejscach, gdzie prowadzone są prace gospodarcze, mogą być palone ogniska? Czy mogą wjechać samochodem na drogi leśne, by dojechać do miejsc, w których lubią wędkować? Temat był poruszony podczas sesji gminnej, na którą zaproszono przedstawicieli Nadleśnictwa Gryfino. Odpowiedzieli na pytania o gospodarce leśnej w Gminie Kołbaskowo.

- Lasy w Gminie Kołbaskowo stanowią niewielki odsetek powierzchni, rozumiem troskę mieszkańców o nie. Pragnę jednak zapewnić, że wszelkie realizowane tu prace są przemyślane i zgodne z obowiązującym prawem – mówi nadleśniczy Arkadiusz Paleń.

Dodał, że powierzchnia lasów będących w zarządzie Nadleśnictwa Gryfino w Gminie Kołbaskowo wynosi ok. 516 ha. Od czasu II wojny światowej podwoiła się, w związku z zalesieniami rozległych gruntów porolnych realizowanych przez Lasy Państwowe. Dziś, w wielu miejscach, gdzie niegdyś były role i łąki rośnie las.

- Niezwykle istotny jest fakt, że ponad 50% powierzchni leśnej zostało tu wyłączone z gospodarki leśnej. To istniejące rezerwy przyrody, Kurowskie Błota czy Wzgórze Widokowe nad Międzyodrzem, użytki ekologiczne, również projektowany od lat rezerwat Kamienieckie Wąwozy czy tzw. ekosystemy referencyjne – wymienił nadleśniczy.

Niepokoju kondycja drzewostanów

Nasze lasy posiadają w swoim składzie znaczny udział gatunków iglastych (sosna, modrzew, świerk), którymi zalesiano tu m.in. grunty porolne. Cechą takich drzewostanów jest z reguły ich mniejsza odporność na choroby i szkodniki.

- Jest ich coraz więcej. To przede wszystkim szkodniki drzew iglastych: kornik drzew (świerk), modrzewiowiec (modrzew) czy ostrozębny (sosna) – mówi leśnik.

Podobnie jest w regionie. W naszej gminie uszkodzenia drzewostanów widoczne są doskonale np. w okolicach Siadła Dolne-

go, gdzie występuje już problem usychania świerków i modrzewi.

- Aby nie dopuścić do masowego zamierania całych połaci lasu, należy prowadzić tzw. cięcia sanitarne, uniemożliwiając rozprzestrzenianie się szkodników – tłumaczy Arkadiusz Paleń.

Zamiana iglastych w liściaste

Prowadzone są także tzw. przebudowy, czyli wzbogacanie lasów w gatunki liściaste - dęby, buki. W jakim celu?

- Po to, aby lasy stały się odporniejsze na choroby, szkodniki i bogatsze gatunkowo. Takie przebudowy obserwować można w okolicach Pargowa i Kamieńca. Prowadzi się je na tzw. gniazdach o maksymalnej powierzchni kilkudziesięciu arów, na których usunięty dojrzały drzewostan zastąpiono, lub w niedalekiej przyszłości zastąpi się, młodym pokoleniem drzew liściastych. Zgodnie z ustawą, prowadzenie młodego pokolenia w miejsce dojrzałego drzewostanu musi nastąpić w okresie 5 lat od jego pozyskania. Nadmienić należy, że do końca 2026 roku gniazda takie zostaną założone w tutejszych lasach na powierzchni ok. 23 ha. W stosunku do całej powierzchni leśnej podlegającej użytkowaniu stanowi to około 9% - informuje nadleśniczy.

„ *Ilość pozyskanego drewna jest zawsze mniejsza niż jego przyrost*

Czy naprawdę nie wcina się za dużo drzew?

To pytanie często zadają mieszkańcy. Co na to Nadleśnictwo Gryfino?

- Zapewniam, że nie. Ilość pozyskanego drewna jest zawsze mniejsza niż jego przyrost. W ostatnim dziesięcioleciu nadleśnictwo pozyskało poniżej 70% przyrostu miąższości drewna. Drewno złożone na stosach może budzić niepokój i wyobraże-

nie o rabunkowych wycinkach. Drewna nie pozyskuje się jednak ot tak sobie. Usunięcie każdego drzewa odbywa się w określonym celu – po to, aby poprawić warunki wzrostu pozostałym, lub po to, aby móc zachować ciągłość lasu wprowadzając jego młode pokolenie. Nie można również nie zauważać, że drewno jest potrzebne. W gospodarce i w naszym codziennym życiu. Brzmi to jak slogan, ale taka jest rzeczywistość – mówi Arkadiusz Paleń.

Nadleśniczy odpowiedział także na pytania, które padły na początku materiału.

- Tak, na Szlaku Bielika może pojawiać się sprzęt leśny. Prosimy o wyrozumiałość. Ten szlak stanowi własność Nadleśnictwa Gryfino i został udostępniony na potrzeby turystyczne na podstawie umów dzierżawy zawartych z Gminą Kołbaskowo – tłumaczy pan Arkadiusz. Odnosił się także do pytania o palone ogniska. - W miejscach, w których usuwane są drzewa zaatakowane przez szkodliwe owady, prowadzone jest wypalanie gałęzi i kory. Po to, aby wyeliminować jak największą ilość szkodników i nie dopuścić do ich rozprzestrzeniania się na sąsiednie drzewostany. Poza tymi przypadkami, od lat resztki pozrębowe rozdrabnia się i pozostawia w celu poprawy jakości gleby, a nie wypala. Tzw. ogniska regeneracyjne mogą być również rozniecane przez osoby wykonujące prace z zakresu gospodarki leśnej w czasie mrozu. W pozostałych przypadkach rozniecanie ognia w lesie i w odległości 100 metrów od lasu jest niedozwolone. Nie dotyczy to miejsc udostępnionych przez nadleśniczego do tych celów – np. palenisk w miejscach odpoczynku.

A na ostatnie pytanie, odpowiedź jest jedna. - Nie. Drogi leśne są objęte zakazem wjazdu pojazdami silnikowymi – kończy nadleśniczy.

Nadleśnictwo Gryfino zachęca do kontaktu wszystkie osoby, które poszukują odpowiedzi na pytania nasuwające się w trakcie wędrówek po lesie. Obiecuje odpowiedzi na wątpliwości. Kontakt: gryfino@szczecin.lasy.gov.pl

Łatwiej pojedziemy do miasta

Przetarg na budowę drogi gminnej wzdłuż drogi krajowej nr 13 w rejonie Warzymic, ogłosiła Gmina Kołbaskowo. To kontynuacja remontu ulicy Cedrowej. Ma ułatwić komunikację ze Szczecinem. Otwarcie ofert 12 kwietnia

- Dążymy do tego, by w naszej gminie powstała spójna sieć dróg lokalnych, odciążająca zatłoczoną „trzynastkę” – mówi Małgorzata Schwarz, wójt Gminy Kołbaskowo. - Dlatego wyremontowaliśmy ulicę Cedrową. Do tej drogi musimy dobudować jeszcze drogę wspomagającą wzdłuż drogi krajowej nr 13. Rozpocznie się tam, gdzie kończy się ulica Rekreacyjna. Pobiegnie równolegle wzdłuż dk13 do włączenia w ul. Cedrową. Myślę, że dla kierowców, mieszkańców naszej gminy to będzie istotny skrót, nie trzeba będzie stać w korku przy sygnalizacji świetlnej na skrzyżowaniu z ulicą Do Rajkowa. Ruch się rozłoży na dwie nitki, powinien się upłynnić. Przejazd w stronę Szczecina nie będzie już tak problematyczny – dodaje pani wójt.

Przetarg pn: „Budowa drogi gminnej wzdłuż drogi krajowej nr 13 w obrębie Ustowo” został ogłoszony 23 marca. Chętni oferty mogą składać do 12 kwietnia. Wartość zamówienia to ok. 2,9 mln zł. Minimalny okres gwarancji i rękojmi wynosi 36 miesięcy, a maksymalny 60 miesięcy, licząc od dnia podpisania protokołu odbioru końcowego robót. Wybór najkorzystniejszej ofer-



ty zostanie dokonany według następujących kryteriów ocen: cena - 60%, termin realizacji zamówienia - 20%, termin gwarancji i rękojmi - 20%.

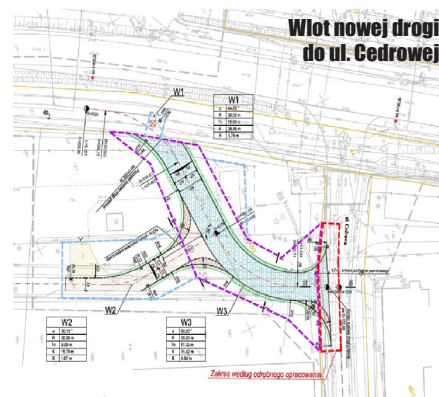
Zakres robót obejmuje budowę drogi o długości 630 m i szerokości 6 m o nawierzchni z kostki betonowej, a także m.in. budowę kanalizacji deszczowej; budowę sieci wodociągowej; budowę i przebudowę sieci elektroenergetycznych; budowę i przebudowę infrastruktury teletechnicznej. Prace mogą rozpocząć się jeszcze w tym roku. Termin wykonania zamówienia nie może być dłuższy niż 12 miesięcy liczonych od dnia podpisania umowy.

Gmina ma w planie kolejne inwestycje drogowe mające na celu ułatwienie komunikacji na linii Gmina Kołbaskowo – Szczecin.

- Planujemy także budowę drogi z węzła Będargowo na planowanej zachodniej obwodnicy Szczecina w kierunku Ostoi i dalej Szczecina. A także drogę z Przeclawia

do węzła na obwodnicy Przeclawia i Warzymic i dalej do Ustowa – mówi Małgorzata Schwarz.

Dodajmy, że niedawno zakończył się remont generalny drogi powiatowej ze Stobna do Szczecina, do którego Gmina Kołbaskowo dołożyła 2,6 mln zł.



W naszej gminie pojawiły się Szczecińskie Hulajki

Pierwsze elektryczne hulajnogi stanęły przy Czerwonej Torebce w Warzymicach. Później także w Przeclawiu. Można je wypożyczyć przez Blinkee.city

W naszej gminie nie brakuje fantastycznych miejsc do hulania. Dlatego także u nas pojawiły się nowe spoty, z których można wypożyczyć hulajki. Jak? Przez aplikację Blinkee.city.

- Takie hulajnogi to świetna sprawa. Dobry sposób na odkrywanie piękna naszej gminy – mówi Małgorzata Schwarz, wójt Gminy Kołbaskowo.

Podobnie myślą mieszkańcy, zwłaszcza ci młodzi.

- Bardzo fajny pomysł. Hulajki są świetne, jazda nimi jest przyjemnością. Jechałam z koleżanką ostatnio do Kołbaskowa i było



super – mówi Wiktoria. – Czekamy na otwarcie ścieżki do Karwowa, to będzie fajna trasa na hulajki – dodaje Paulina.

Szczecińskie Hulajki to lokalna inicjatywa na rzecz taniego transportu miejskiego. - Białozielone hulajnogi jeżdżą w globalnym systemie Blinkee.city, by dostarczyć Wam obsługę na najwyższym poziomie, ale wciąż działamy z lokalnym podejściem do biznesu - informują na fanpejdzu. Jak dodają, nie chcemy zagracać chodników, dostosujemy ilość hulajnóg i miejsca, w których będą czekały na klientów, do ich preferencji. Nasz codzienny patrol serwisowy czuwa, by nie utrudniały one przejść, nie leżały wywrócone na trawnikach, by były czyste i gotowe do drogi.

Jeśli ktoś już hulał, może opisać swoje wrażenia z jazdy. Szczecińskie Hulajki czekają na Wasze sugestie w komentarzach na swoim fanpejdzu www.facebook.com/szczecińskie.hulajki/

Twoje podatki wrócają do Ciebie

Na co Gmina Kołbaskowo przeznaczają pieniądze z budżetu?



Przedszkola i punkty przedszkolne - budowa, utrzymanie, dofinansowanie utrzymania dzieci w placówkach



Szkoły - budowa, utrzymanie, remonty



Transport publiczny - komunikacja miejska, darmowa komunikacja dla uczniów



Świetlice - budowa i utrzymanie



Woda - dbanie o jakość, rozbudowa oczyszczalni, budowa kanalizacji



Boiska, place zabaw, skatepark - budowa, utrzymanie; finansowanie zawodów sportowych i zajęć dla mieszkańców, dofinansowanie klubów i stowarzyszeń, organizowanie imprez masowych



Budowa ścieżek rowerowych



Inwestycje - dom kultury, nabrzeże, mieszkania socjalne i komunalne



Drogi i chodniki - budowa, remonty. Współfinansowanie remontów dróg powiatowych, utrzymanie czystości w gminie



Utrzymanie gminnych i szkolnych bibliotek, w których nie brakuje nowości



Remonty ośrodków zdrowia, organizacja i finansowanie bezpłatnych badań profilaktycznych, pomoc i fachowa opieka nad rodzinami

Druk ZAP-3

Jeśli jeszcze nie rozliczasz podatku dochodowego PIT w Gminie Kołbaskowo, wypełnij druk ZAP-3, wyślij go pocztą lub złóż osobiście w I Urzędzie Skarbowym w Szczecinie. Pomocą służą także pracownicy Urzędu Gminy Kołbaskowo, tel. 91 311 94 43. Druk ZAP-3 ściągnij ze strony www.finance.mf.gov.pl

- Do kasy gminy trafia 37% podatku dochodowego z PIT. Dziś w Gminie Kołbaskowo zameldowanych jest 12 tys. osób. Jednak mieszka znacznie więcej, około 16-17 tysięcy osób. Dlatego prosimy osoby mieszkające w naszej gminie, a odprowadzające podatki poza nią - wypełnić formularz aktualizujący ZAP-3. Zajmie to chwilę, a korzyść odczują wszyscy.
Małgorzata Schwarz, wójt Gminy Kołbaskowo



Wskaż w urzędzie skarbowym Gminę Kołbaskowo jako miejsce Twojego zamieszkania