

Koronawirus. Nowy punkt
szczepień w Kołbaskowie

Kołbaskowska wyprawka.
Wysyłajcie wnioski

Finał WOŚP w gminie.
Mamy wielką kwotę



AKTUALNOŚCI

Numer 70 (3)/2021 Marzec
Bezpłatny miesięcznik samorządowy

GMINY KOŁBASKOWO

Była kolej, będzie rower
Powstanie ścieżka pieszko-
rowerowa po śladzie
dawnej kolejki

**Co się będzie działo
w domu kultury?**
Kalendarium
na marzec

Karta mieszkańca
Jest nowy partner.
Jakie są zniżki?

**Krzywy las w naszej
gminie. Wokół
Barniławia**



Przed nami dwie wielkie inwestycje


Wiosną ma ruszyć budowa obwodnicy Przeclawia i Warzymic
W czerwcu ma być ogłoszony przetarg na obwodnicę Szczecina

51,6 - tyle kilometrów będzie miało zachodnie obejście Szczecina od Kołbaskowa do Goleniowa

12 - tyle kilometrów w sumie będą miały obwodnice Przeclawia i Warzemic oraz Kołbaskowa

2,5 - tyle kilometrów będzie miała realizowana obecnie ścieżka pieszo-rowerowa Przeclaw - Karwowo

Tegoroczna zima była wyjątkowo mroźna. Żegnamy ją kadrem z filmu "Zimowa Gmina Kolbaskowo", który znajdziemy na facebooku GOKSiR TV



Wydawca: Gmina Kolbaskowo.
Drukarnia: Soft Vision. Redakcja: Jarosław Dworzynski. Kontakt: Urząd Gminy Kolbaskowo, 72-001 Kolbaskowo 106.
Mail: gazeta@kolbaskowo.pl. Redakcja nie zwraca niezamówionych materiałów.

Marzec

Nazwa miesiąca pochodzi od łacińskiej nazwy Martius ('miesiąc Marsa'). Od niej wywodzi się większość nazw tego miesiąca w językach europejskich. Staropolska nazwa marca to brzezień (czas zbierania oskoły z drzew, głównie brzozy, a brzezień lub brzezina to nazwa tej oskoły). Inna nazwa, obecnie niespotykana, to kazidroga. Nazwa powstała za sprawą skojarzenia marca z topniejącymi w tym czasie śniegami i lodami, które utrudniały podróż poprzez uszkodzone traktów – każenie dróg.

Kalendarium Kiedy wiosna?

Pierwszy dzień astronomicznej wiosny w tym roku wypadnie w sobotę, 20 marca, za to pierwszy dzień kalendarzowej wiosny - w niedzielę, 21 marca.

Przyroda

W marcu przyroda budzi się do życia, obserwowanie jej w tym czasie jest czystą przyjemnością. Na drzewach pojawiają się baze kotki, wyłaniają się krokusy i przebiśniegi, niektóre ptaki wracają z ciepłych krajów, a rozochocone koty zaczynają swe gody, tzw. marcowanie.

Marcowe przysłowia

- W marcu jak w garncu.
- Co marzec wypieczę, to kwiecień wysieczę.
- Czasami w marcu zetnie wodę w garncu.
- Czasem marzec tak się podsaździ, że dwa kożuchy oblec nie zawadzi.
- Ile w marcu dni mglistych, tyle w żniwa dni dżdżystych.
- Kiedy w marcu deszczu wiele, nieurodzaj zboża ściele.
- Marzec, co z deszczem chadza, mokry czerwiec sprowadza.
- Słońce marcowe, owocom niezdrowe.

Na końcu języka... czyli minimum poprawności. Dlaczego i czemu?

Dlaczego należy szanować prawo? Czemu płacasz? Pierwsze zdanie brzmi raczej oficjalnie, drugie - bardziej swojsko, nacechowane emocjonalnie. Jednak słowa dlaczego i czemu pełnią taką samą funkcję. Są to synonimy, które mogą być różnymi częściami mowy: droga - trasa, szlak; płacz - szloch; narzekanie - utyskiwanie; błękitny - lazorowy itp.

Synonimy są bogactwem języka. Dzięki nim zyskujemy więcej środków wyrazu, więcej możliwości formułowania myśli. Synonimy jednak się różnią: szczegółem znaczenia (zamieć, zawieja, zadymka), nacechowaniem stylistycznym (praca, robota, harówka; bo, ponieważ, gdyż), łączliwością z innymi wyrazami (mieć wykształcenie, posiadać dobra materialne; iść, kroczyć).

Dzięki synonimom wyrażanie myśli jest atrakcyjniejsze. Jednak bogata synonimia budzi niekiedy wątpliwości. Z pary synonimów: dlaczego i czemu częściej wybiera się dlaczego, uznając,

że czemu jest mniej poprawne lub gorsze. Z kolei w polskich napisach do anglojęzycznych filmów zauważa się tendencję do zastępowania dlaczego - słowem czemu, bo po prostu jest to słowo krótsze, a chodzi o to, by skrócić napis na ekranie.

Językoznawcy dopuszczają obie formy jako poprawne i równorzędne, co podpowiada również wycucie językowe i zdrowy rozsądek. A jednak... czemu jest rzadsze niż dlaczego, choć pojawia się w języku codziennym, ale też w literaturze i publicystyce. Wydaje się bliższe, bo jest potoczne, cieplejsze, swojskie, nasze. Słowo dlaczego jest mocniejsze, wyrazistsze, bardziej oficjalne, uniwersalne, bezpieczne, używane i w języku potocznym i urzędowym.

W pytaniach zadawanych oficjalnie często wybierane jest dlaczego: Dlaczego trzeba płacić podatki? Dlaczego należy chronić przyrodę? Zaś w wypowiedziach takich „od serca”, częściej usłyszymy: Czemu mi to zrobiesz?

Obok synonimów ubogacają nasz język homonimy, czyli wyrazy brzmiące identycznie (tzw. homofony), ale różniące się znaczeniem (niekiedy też pisownią). Przykłady można mnożyć: buk - Bóg, morze - może, karze (karać) - każe (kazać). Niektóre homonimy mają identyczną pisownię, zachowując różność znaczenia: Finka - finka (mały nożyk), pekińczyk (rasa psa) - pekińczyk (mieszkaniec Pekinu), pilot (lotnik, pilot od telewizora), mysz (zwierzę, mysz komputerowa), kosz (na śmieci i gra sportowa), pokój (pomieszczenie lub czas bez konfliktów), zamach, język, marynarka (wojenna lub ubiór), piła, para, babka itp.

Językiem można się bawić, zgłębiać jego tajniki: A może morze nie może za bardzo „wcinać się” w ląd? Gdy Pomorze nie pomoże, to znad morza może Gdańsk? Dlaczego nie? Czemu by nie?

Pod rozważę zainteresowanym. BeFa

Wielkie budowy przed nami

Nowe wiadomości w sprawie obwodnicy Przeclawia i Warzymic - wkrótce ma ruszyć budowa - oraz obwodnicy Szczecina, dla której dyrekcja dróg do połowy roku ma ogłosić przetarg.

A co z węzłem Będargowo?

Co dziś dzieje się w temacie obwodnicy Przeclawia i Warzymic, zapytaliśmy Mateusza Grzeszczuka, rzecznika Generalnej Dyrekcji Dróg Krajowych i Autostrad.

- Wybraliśmy już najkorzystniejszą ofertę w przetargu na realizację pierwszego etapu obwodnicy Przeclawia i Warzymic w ciągu DK13 (od ronda Hakena do drogi krajowej nr 13 w rejonie Smętowic – red.). W przetargu zwyciężyła firma Budimex S.A., która zaoferowała za wykonanie obwodnicy kwotę 89,5 mln złotych. Nie było żadnych odwołań. Obecnie dokumentacja przetargu znajduje się w gestii Prezesa Urzędu Zamówień Publicznych. Kiedy wróci do nas, podpiszemy umowę z Budimexem. Myślę, że jest to kwestia najbliższych tygodni – mówił w połowie lutego Mateusz Grzeszczuk.

Wykonawca będzie miał za zadanie opracować brakujące projekty wykonawcze i wykonać roboty budowlane. Na wykonanie brakujących projektów będzie miał 5 miesięcy. - Ale pierwsze prace w terenie wykonawca będzie mógł rozpocząć od razu. To może być jeszcze wiosną. Natomiast same roboty budowlane mają potrwać 15 miesięcy z wyłączeniem okresów zimowych - zaznacza rzecznik. Inwestycja powinna zostać zakończona w 2023 roku.

Rondo Hakena. Tutaj rozpocznie się obwodnica Przeclawia



Przetarg do końca czerwca

Nowe wieści pojawiły się w połowie lutego w sprawie zachodniej obwodnicy Szczecina, która ma przebiegać także przez gminę Kołbaskowo. Okazuje się, że przetarg na realizację drogi GDDKiA planuje ogłosić już w połowie 2021 roku, tak zapewniał Andrzej Adamczyk, minister infrastruktury.

To będzie droga dwujezdniowa o długości 51,6 km. Jej początek zaplanowano w Kołbaskowie (odcinek od A6 w Kołbaskowie do Smętowic będzie jednocześnie fragmentem obwodnicy Przeclawia i Warzymic), dalej droga pobiegnie w pobliżu Będargowa, Stobna, przez gminę Dobra, Police do węzła Goleniów Północ.

- Elementem Zachodniej Obwodnicy Szczecina ma być najdłuższy tunel w Polsce - mówił Łukasz Lendner, dyrektor GDDKiA. Powstanie pod Odrą pomiędzy Policami a Goleniowem. Będzie miał 5 km długości.

Inwestycja ma powstać w formule projektu i buduj. Koniec prac planuje się w 2025 roku.

Co z węzłem Będargowo?

Dzień po deklaracji ministra, 18 lutego, na spotkaniu „koalicji samorządów” na rzecz Zachodniego Drogowego Obejścia Szczecina, Małgorzata Schwarz, wójt Gminy Kołbaskowo, zapytała przedstawiciela dyrekcji dróg o węzeł w Będargowie.

- Od trzech lat dyskutujemy o ostatecznej lokalizacji tego węzła. Zależy nam na tym, aby połączenia drogowe z węzłów upłynniły ruch także w naszej gminie, która się bardzo dynamicznie rozwija. Czy zapadła już ostateczna decyzja o lokalizacji węzła Będargowo, czy temat jest jeszcze otwarty i możemy znaleźć rozwiązanie takie, które będzie dobre dla inwestora czyli dyrekcji dróg oraz naszej gminy i mieszkańców? - zapytała pani wójt.

Obecna lokalizacja węzła, pomiędzy Warzymicami a Będargowem jest zła, według włodarzy gminy i mieszkańców. Pierwsi od trzech lata rozmawiają na ten temat z GDDKiA, drudzy protestują i ślą listy indywidualnie i zbiorowo. Dlaczego? Węzeł powstałby w miejscu mocno zurbanizowanym. Droga, którą trzeba wybudować do węzła, biegłaby po terenach, które nie należą do gminy, potrzebne byłyby wywłaszczenia. Gmina wnioskuje o lokalizację węzła bardziej na północ. - Droga prowadząca do węzła powstałaby wtedy na terenach gminy - mówi Małgorzata Schwarz. Dodajmy, że w planach gminy jest budowa drogi z Będargowa w stronę Ostoi i dalej Szczecina. Wtedy powstałby kolejny korytarz drogowy z naszej gminy do stolicy województwa.

- Jest koncepcja, by węzeł Będargowo zlokalizować w innym miejscu, bardziej na północ i na pewno będziemy jeszcze o tym rozmawiać i te kwestie ustalać - odpowiedział Mateusz Grzeszczuk.

Zapewnił też, że okoliczni rolnicy nie będą mieli kłopotów z dojazdem do pól, ponieważ wzdłuż trasy powstaną przejazdy.

Pierwsze wyprawki wręczone. Wysyłajcie wnioski

- Witamy na świecie naszych najmłodszych mieszkańców - tymi słowami rozpoczęła miłą uroczystość wręczenia pierwszych Kołbaskowskich Wyprawek Małgorzata Schwarz, wójt Gminy Kołbaskowo

Skierowała je do rodziców, którzy w piątek, 19 lutego pojawili w siedzibie GOKSiR w Przeclawiu, tuż przed gminną sesją.

- Gratuluję młodym rodzicom. Narodziny dziecka to przełomowy moment w życiu każdej rodziny. To również radosny moment dla lokalnej społeczności. Właśnie dlatego, chcąc wyrazić radość z przyjścia na świat każdego nowego mieszkańca Gminy Kołba-



skowo, uruchomiliśmy gminny program Kołbaskowska Wyprawka - mówiła pani wójt.

Tego dnia wręczono sześć wyprawek. To personalizowana metryczka urodzenia (do wyboru jedna z czterech wersji kolorystycznych); bawełniana body niemowlęce;

bawełniana śliniak; bawełniana, duża torba wielokrotnego użytku oraz list gratulacyjny.

- To bardzo fajny pomysł. Jest nam bardzo miło, a wyprawki są piękne - komentowały młode mamy.

Powitalny prezent od Gminy może otrzymać każdy nowo narodzony maluszek, który zostanie zameldowany w Gminie Kołbaskowo, lub którego rodzice posiadają Kołbaskowską Kartę Mieszkańca. **Aby otrzymać wyprawkę rodzic lub opiekun prawny musi w terminie do 6 miesięcy od daty urodzenia się dziecka złożyć wniosek do Urzędu Gminy Kołbaskowo. Można zrobić to osobiście, mailem na adres gluchowska@kolbaskowo.pl lub dziatek@kolbaskowo.pl, poprzez epuap lub za pośrednictwem operatora pocztowego.**

Szczegóły programu i wzór wniosku znajduje się na stronie www.kolbaskowo.pl

Dawniej kolej, czas na rower

Ścieżka rowerowa po śladzie dawnej kolejki wąskotorowej CPO – to pomysł na nową inwestycję dla miłośników aktywnego wypoczynku. **Gmina ogłasza przetarg**

- Przygotowujemy przetarg na budowę ścieżki pieszo-rowerowej po śladzie dawnej kolejki. Może zostać ogłoszony w każdej chwili, może nawet jeszcze w lutym – mówiła Małgorzata Schwarz, wójt Gminy Kołbaskowo.

Inwestycja ma powstać w trybie zaproszenia i wybuduj. Wykonawca będzie musiał zrobić projekt, a następnie uzyskać pozwolenie na budowę i przystąpić do niej. Całość ma potrwać około roku. To oznacza, że budowa w terenie może rozpocząć się jeszcze w tym roku. Inwestycja realizowana będzie także po niemieckiej stronie. Docelowo trasa po śladzie CPO ma mieć ok. 42 km.

Temat budowy ścieżki po trasie dawnej kolejki wąskotorowej CPO (Casekow-Penkun-Oder) pojawił się w 2017 roku. Porozumienie pomiędzy Gminą Kołbaskowo, a partnerami niemieckimi z Casekow, Penkun, Grambow i Krackow podpisano 20 marca 2018 roku. Następnie rozpoczęto przygotowywanie wniosku do Programu Współpracy INTERREG V A Brandenburgia – Polska o dofinansowanie.

Pełna nazwa projektu brzmi: „Ścieżka rowerowa na historycznej kolejce wąskotorowej Casekow-Penkun-Odra przez gminy Casekow-Penkun-Krackow-Grambow-Kołbaskowo Gmina Kołbaskowo, Gmina Krackow, Gmina Grambow, Gmina Casekow, reprezen-



Pozostałością po dawnej kolejce jest grobla, która przecina akwen pomiędzy Karwowem a Będargowem

towana przez Urząd Gartz (nad Odrą)”. Gmina Kołbaskowo jest liderem projektu.

- Odtworzenie historycznego połączenia Casekow-Penkun-Oder poprzez budowę ścieżki rowerowej jej śladami, wpłynie na wzrost atrakcyjności wspólnego dziedzictwa naturalnego i kulturowego – uważa Małgorzata Schwarz. - Różnorodność i malownicze krajobrazy przyrodnicze wzdłuż ścieżki, idylliczne wsie, dwory, zabytkowe kościoły i ich ruiny, jej historyczny charakter i transgraniczne położenie jest nie tylko szansą dla rozwoju turystyki, ale także wpłynie na polepszenie stanu środowiska naturalnego, poprzez wprowadzenie alternatywy dla ruchu czterokołowego.

Linia CPO powstała w 1899 roku, miała 42 km. Rozpoczynała się na dworcu w Casekow, skąd przebiegała w kierunku północnym docierając do miasta Penkun.

Dalej tory biegły przez Krackow oraz Laldenthin, w którego pobliżu przebiega dziś granica państwowa. Na teren Polski, dzisiejszej gminy Kołbaskowo, kolejki wjeżdżały w rejonie Barnisławia, i dalej przez stacje Warnik, Karwowo, Będargowo, Warzymice dojeżdżały do stacji Szczecin Gumienie, natomiast stacją końcową były Pomorzany Wąsk. w Szczecinie. Przykładowo, w 1935 roku kolejką przewieziono 93 tys. pasażerów oraz 125 tys. ton towarów.

Po dawnej linii dziś nie ma śladu, tory zostały po wojnie rozebrane, a stacyjki zniszczone. Podobnie jest po stronie niemieckiej. Zostały tylko nasypy pod tory, dziś miejscami gęsto zarośnięte. W rejonie Karwowa zachował się nasyp, który przeciął duży akwen (patrz zdjęcie). Dodajmy, że przebieg dawnego szlaku dobrze widać na mapie Google, tworzy go linia drzew i krzewów.

Nowy punkt szczepień. W świetlicy w Kołbaskowie

Dobra wiadomość w sprawie COVID-19. Dotąd mieszkańcy szczepieni byli w Przecławiu, ale w naszej gminie pojawił się nowy punkt szczepień. Znajduje się przy OSP w Kołbaskowie

- Mamy nowy punkt szczepień w gminie, w Świetlicy przy OSP w Kołbaskowie. Punkt został zatwierdzony 12 lutego i otrzyma pierwsze dawki szczepionki pomiędzy 23 a 25 lutego – w zależności od dostaw Pfizera – mówiła dr Sylwia Napiontek-Balińska. - Zapisujemy osoby z listy oczekujących. Każdy, kto wysłał do nas sms, otrzyma informację z datą szczepienia. Prosimy nie sugerować się smsem otrzymanym z systemu centralnego, tylko zgłaszać się na godziny według informacji otrzymanej telefonicznie od naszych pielęgniarek - dodała pani doktor.



Na szczepienie nie trzeba przynosić wypisów szpitalnych, listy leków oraz wyników konsultacji lekarskich. - Wszystkie dane zdrowotne, które decydują o ewen-

tualnych przeciwwskazaniach, zawarte są w ankiecie kwalifikującej do szczepienia. Jeżeli problem zdrowotny nie jest tam poruszony, to znaczy że nie ma wpływu na kwalifikację - mówi pani doktor.

Przypominamy, jak się rejestrować? Należy wysłać sms na numer Przychodni Salus w Przecławiu - 882 493 429. W esemesie należy podać imię i nazwisko oraz rok urodzenia.

- Bardzo prosimy o niedzwonienie na numer stacjonarny przychodni! Jest on przeznaczony dla pacjentów - apeluje pani doktor.

Osoby, które nie mają możliwości zgłoszenia się przez sms, mogą osobiście zostawić karteczkę z wyżej wymienionymi danymi w pojemniku, który znajduje się w przedsiönku przechodni.

Są także dwa inne sposoby na rejestrację, poprzez całodobową i bezpłatną infolinię – 989 lub poprzez e-Rejestrację dostępną na stronie pacjent.gov.pl.

Nowy partner programu KKM

Kołbaskowska Karta Mieszkańca to program realizowany przez Gminę Kołbaskowo. **Przystąpił do niego nowy partner - Leroy Merlin. Przygotował ofertę antysmogową**

- Posiadanie karty mieszkańca uprawnia do korzystania z ulg, rabatów i zniżek na różne usługi i produkty. Dzięki niej mieszkańcy zyskują więcej możliwości spędzania wolnego czasu w naszej pięknej gminie – mówi Małgorzata Schwarz, wójt Gminy Kołbaskowo.

Nowy partner programu - **Leroy Merlin**, rozpoczął akcję na rzecz dobrego klimatu w Gminie Kołbaskowo - #stopSMOG Kołbaskowo.

- Zdajemy sobie sprawę, że mamy wpływ na środowisko, zwłaszcza te najbliższe. Chcemy działać dla dobrego klimatu w Gminie Kołbaskowo i tym samym przystąpić do Kołbaskowskiej Karty Mieszkańca w roli Partnera jako sklep Leroy Merlin Kołbaskowo. Co proponujemy? Dla każdego posiadacza Kołbaskowskiej Karty Mieszkańca przygotowaliśmy specjalną ofertę antysmogową: 5% rabatu na zakup nowego pieca gazowego jedno lub dwufunkcyjnego; 15% na elementy wymiany instalacji grzewczych, elementy kominowe i podłączeniowe – informuje Leroy Merlin.

Regulamin promocji dla posiadaczy KKM dostępny jest w Punkcie Informacyj-



nym i u Doradcy Klienta Sektora Technika w sklepie Leroy Merlin Kołbaskowo, Ustowo 49. Termin obowiązywania zniżki: 1.03-30.06.2021.

Przypomnijmy wcześniejszych partnerów naszej karty mieszkańca. To **Gminny Ośrodek Kultury, Sportu i Rekreacji** w Przeclawiu (niższa cena dla posiadaczy KKM od ceny podstawowej na wydarzenia); **Fun Fit Studio** (niższa cena na zajęcia w GOKSiR); **Restauracja "Rucola"** w GOKSiR (10% zniżki na produkty własne - dania, ciasta, kawa); **Master Oriental Food**, Warzymice 44a/1 (15% zniżki); **Raste Rafał Strzykała** - Rajkowo 20 (10% zniżki na meble standardowe); **Mobilne Usługi Podologiczne - Małgorzata Chołuj** (10% zniżki na zabiegi podologiczne, dojazd

do klienta gratis, co trzeci zabieg maseczka regeneracyjna na stopy gratis).

Kołbaskowska Karta Mieszkańca, to program skierowany do mieszkańców naszej gminy. Zachęcamy do wnioskowania o wydanie karty. Wniosek znajdziemy na stronie kolbaskowo.pl lub w urzędzie gminy. Wypełniony dokument należy złożyć w sekretariacie Urzędu Gminy w Kołbaskowie lub przesłać za pomocą profilu zaufanego, bądź operatora pocztowego.

Mieszkaniec niezameldowany na terenie Gminy Kołbaskowo dołącza do wniosku pierwszą stronę formularza PIT lub ZAP3 (część bez dochodów), w którym w rubryce zamieszkania podany jest adres w Gminie Kołbaskowo. Czas oczekiwania na wydanie karty wynosi do 30 dni. O dacie odbioru karty, wnioskodawca zostanie powiadomiony sms-em lub mailem.



Rok 2021 z PKS?

Kto będzie obsługiwał linie autobusowe w naszej gminie? Jak poinformował Zarząd Dróg i Transportu Miejskiego, który zarządza komunikacją miejską w Szczecinie i regionie, **tylko jedna firma złożyła ofertę - Przedsiębiorstwo Komunikacji Samochodowej w Szczecinie**

Oferta jednak przewyższa budżet zamawiającego. Na 2021 rok Zarząd Dróg i Transportu Miejskiego w Szczecinie zamierzał przeznaczyć 16,3 mln złotych. Oferta PKS Szczecin opiewa na 20,6 mln złotych. Jednak można założyć, że podobnie jak w poprzednich latach, zarząd dróg zwiększy budżet i zwyciężca zostanie PKS.



Firma PKS Szczecin pojawiła się w naszej gminie w grudniu 2016 roku. Od samego początku mieszkańcy narzekali na jakość i punktualność przewozów. Gmina Kołbaskowo wielokrotnie wysyłała pisma i skargi do ZDiTM i Prezydenta Szczecina, bez skutku. Wcześniej linie 70, 81, 83 czy 88 obsługiwał tabor własny ZDiTM i większych uwag nie było. Jednak przewoźnik postanowił część linii biegnących poza obszar miejski Szczecina oddać podwykonawcy.

Tegoroczny przetarg dotyczy wszystkich linii przebiegających przez naszą gminę. Są to: linia 70 - z UM Szczecin przez Ustowo, Kurów, Siadło do Kołbaskowa, Kamieńca i Pargowa; linia 81 - z placu Kościuszki do Przeclawia, Kołbaskowa i Kamieńca; linia 83 - z placu Kościuszki do Warzymic, Będargowa, Warnika, Barnisławia, Smolęcina i Kołbaskowa; linia 88 - z Gumieniec do Ostoi, Przylepu, Stobna, Bobolina, Będargowa i Warnika oraz linia nocna 523.



29 **Zebraliśmy ponad 80 tys. z**

Kiermasze, koncerty, licytacje, do tego piękne słońce i mnóstwo osób, które przewinęły się przez plac przed GOKSiR-em w Przecławiu, gdzie miejsce miał 29. Finał WOŚP. Całość zakończyło cudowne światło do nieba

W całej Polsce kwestowało 120 tysięcy wolontariuszy, w Gminie Kolbaskowo było ich 30. W sumie zebraliśmy ponad 83 tysiące złotych na zakup sprzętu dla oddziałów laryngologii, otolaryngologii i diagnostyki głowy. To znakomity wynik zważywszy na okoliczności tegorocznego wydarzenia.

To był finał inny niż dotąd. Z powodu koronawirusa, koncerty odbyły się bez udziału publiczności i transmitowane były na telebimie przed domem kultury oraz w sieci. Wystąpili Stan Ger., GOKSiR Band, ETA, H.O.W oraz gwiazda wieczoru Dikanda. Nie zabrakło występów naszych mieszkańców, starszych i tych najmłodszych. - Nasze dzieciaki z grup artystycznych skradły serca publiczności - mówi Mariusz Skóra, dyrektor GOKSiR i szef sztabu. - Jak widziałem reakcję widzów, to niektórzy nawet płakali oglądając na telebimie pierwsze solówki dzieci. Bo przecież rodziców nie było na widowni, nie widzieli się. Dzieci dały piękne pokazy.

Nie zabrakło także biegu Siema Zdrowie II (choć tym razem był to raczej marsz na orientację), w którym udział brały całe rodziny, czy ciesząc się powrotem

kiermaszu książek. A licytacje były, tradycyjnie już w naszej gminie, niesamowite. A to dzięki Wojciechowi Hancewiczowi, który rozgrzewał zebranych do czerwoności. Wystarczy napisać, że kolacja z władzami gminy Kolbaskowo poszła za 2 400 zł!

- To był spontaniczny pomysł - mówiła Dorota Trzebińska, przewodnicząca Rady Gminy portalowi Przecław24. - Podarować na rzecz WOŚP coś od serca, co się własnoręcznie wykona. I stało na tym, że z sercem ugotujemy kolację dla dwóch osób. Moją specjalnością są makarony, zwłaszcza lazania, pani wójt piecze znakomite ciasta. Od lat dobrze nam się współpracuje, to i w kuchni damy radę. Poznałyśmy już naszych gości. To młodzi, bardzo mili ludzie. Wstępny termin kolacji został ustalony. Ogromnie się cieszę z wyniku licytacji i kłaniam się wszystkim, którzy brali w niej udział - dodała pani Dorota.

Dzień zakończyło zjawiskowe Światło Do Nieba. Członkowie Zespołu Pieśni i Tańca Ziemi Szczecińskiej "Krag" wykonali taniec z pochodniami, które ustawili w duże serducho. Kto nie widział, niech obejrzy film na GOKSiR TV. A kolejny finał, za rok!





złoty. To było niesamowite



Krótko z Gminy Kolbaskowo

Budowa przy granicy na A6



Będzie nowy wiadukt nad autostradą A6 w Gminie Kolbaskowo. Powstaje już dokumentacja. - Podpisaliśmy umowę na opracowanie dokumentacji projektowej dla budowy infrastruktury drogowej na granicznym odcinku autostrady A6. Projekt wykona firma Trakt z Katowic za kwotę blisko miliona złotych. Inwestycja umożliwi zawracanie przed granicą i usprawni kontrole służb - informuje Generalna Dyrekcja Dróg Krajowych i Autostrad. Budowa ma zakończyć się 2025 roku.

Sukcesy tancerek z Przecławia

Aleksandra, Daria, Hania, Hanna, Lorin i Pola, sześć młodych, zdolnych i pracowitych mieszanek Przecławia zajęło wysokie miejsca (10 złotych, 5 srebrnych i 8 brązowych medali!) w różnych kategoriach tanecznych podczas Ogólnopolskiego Turnieju Tańca Nowoczesnego w Łebie.

Ze względu na pandemię zawody trwały jeden dzień. Nasze solistki tańczyły nawet w sześciu kategoriach.

- W takich momentach oczywiście duma rozpiera niesamowicie. Bo nie ma nic piękniejszego jak docenienie i uznanie za ciężką



pracę. A tak na co dzień nie jest tak kolorowo. Codzienne kilkugodzinne treningi, do tego jeszcze szkoła. Na tym etapie to już jest sport, ale połączony z ogromnymi emocjami, które wzruszają do łez - powiedziała mama Hani.

- Treningi są bardzo wymagające. Dziewczyny uwielbiają to co robią, więc nie odbierają tego jako poświęcenia. Jest to ich pasja, której poświęcają każdą wolną chwilę - dodał ojciec Darii.

Rośnie ścieżka za granicą



Nasi zachodni sąsiedzi rozpoczęli budowę ścieżki rowerowej, która połączy przejście graniczne w Rosówku z miejscowością

Staffelde. Powstanie ok 3,6 km nowego szlaku. Ścieżka będzie biegła wzdłuż granicy polsko-niemieckiej. Prace mają zakończyć się w tym roku.

We wrześniu 2020 roku rozpoczęła się budowa 1,6 km ścieżki rowerowej z Mescherin do Staffelde. Koniec tej budowy planowany jest na wiosnę 2021 roku.

Przypomnijmy, pod koniec 2019 roku Gmina Kolbaskowo zakończyła budowę ścieżki od toru motocrossowego w Rosówku do przejścia granicznego (2 km). Dzięki tym wszystkim inwestycjom cykliści zyskają wkrótce połączenie rowerowe ze Szczecina, przez Warzymice, Przecław, Smętowice, Kolbaskowo, Rosówek, Staffelde, Mescherin aż do Gryfina.

Zmiana terminu koncertu Kultu



Żyjemy w czasach koronawirusa oraz obostrzeń, stąd zmiany w wydarzeniach przygotowanych przez ekipę z GOKSiR. Koncert zespołu Kult został przełożony na 23 października 2021 r. Dodajmy, że na tę chwilę koncert Andrzeja Piasecznego ma się odbyć 12 marca, Muńka - 13 marca, Agnieszki Chylińskiej - 18 czerwca, a grupy Illusion - 29 października. Szczegóły oraz kalendarium imprez w GOKSiR na stronie www.facebook.com/goksirprzeclaw

Problem z drogą na owczarnię

Będąca w fatalnym stanie drogą biegnącą wzdłuż linii Szczecin

- Berlin zarządza kolej.

Gmina od lat chce ją przejąć i wyremontować. Co na to PKP?

Gmina Kolbaskowo od dłuższego czasu próbuje przejąć kilkusetmetrowy odcinek drogi na tak zwaną owczarnię, w rejonie Kolbaskowa, zarządzany przez PKP. Na drugim jej końcu znajdują się budynki mieszkalne oraz przedsiębiorstwa. Droga jest w tragicznym stanie i często nie można nią przejechać. Ostatnio w błocie pokrytym lodem utknęła śmieciarka, co zarejestrowały kamery GOKSiR TV. W przypadku konieczności wezwania służb, karetka czy wóz strażnicy pożarnej nie będą miały możliwości do-

jechać do posesji. Gmina Kolbaskowo od dawna próbuje przejąć odcinek drogi i go wyremontować. Co na to kolej? W pismach odpowiada, że ewentualne decyzje będą mogły zapaść dopiero za dwa lata.

- Ta sprawa jest na tapecie co najmniej od sześciu lat - mówi Małgorzata Schwarzw, wójt Gminy Kolbaskowo. - Droga jest w fatalnym stanie, nie można nią dojechać ani



do domu, ani przedsiębiorców, którzy mają tam swoje siedziby. Chcieliśmy przejąć ten teren od kolei i drogę wyremontować. Mieliśmy nawet praktycznie gotowy projekt techniczny, ale PKP wystosowało pismo informujące, że do roku 2023 nie podejmą żadnych decyzji, gdyż projektowana jest modernizacja szlaku kolejowego Szczecin - Berlin, wraz z budową drugiego toru oraz elektryfikacją.

Gmina nie będąc zarządcą drogi, nie ma prawa do finansowania jej remontów. To bowiem właściciel gruntu jest zobowiązany do ponoszenia wszelkich kosztów związanych z jej utrzymaniem. Gmina jako jednostka sektora finansów publicznych musi przestrzegać zapisów ustawy o finansach publicznych.

Dodajmy, że Gmina Kolbaskowo wysłała też pisma do wojewody z prośbą o pomoc w rozwiązaniu tej sprawy.

- Mamy świadomość w jak trudnym położeniu znajduje się rodzina i przedsiębiorcy. Nadal staramy się wpłynąć na zmianę decyzji PKP - dodaje Małgorzata Schwarzw.

Krótko z Gminy Kolbaskowo

Moja okolica - jedna, wiele korzyści



W naszej gminie aktywna jest już Moja Okolica. To bezpłatna aplikacja mobilna, ukierunkowana na budowanie i pogłębianie relacji lokalnych społeczności. Otrzymuj ważne i potwierdzone informacje, sprawdzaj wydarzenia w okolicy, publikuj ogłoszenia i zachęcaj do swoich produktów lub usług, twórz lokalne i zaufane grupy sąsiedzkie dzięki funkcji zaufanego chatu. Daj się poznać swoim najbliższym sąsiadom i komunikuj się z nimi w razie jakiegokolwiek potrzeby. Aplikację można pobrać z Google Play i App Store.

Wróciło kino...

Po kilkumiesięcznej przerwie działające od roku w GOKSiR Kino Zachód powróciło. Dokładnie w sobotę, 13 lutego 2021 roku miały miejsce pierwsze seanse w tym roku: „O czym marzą zwierzęta” oraz „Tajemniczy ogród”. Bilety są do nabycia w kasie GOKSiR lub na stronie Bilety.fm. A repertuaru szukajcie na profilu Kino Zachód na facebooku.

...i basen

Rząd ogłosił w lutym, że otwiera baseny. W reżimie sanitarnym możemy korzystać z pływalni, także tej w GOKSiR w Przecławiu. – Otwieramy nasz basen, zapraszamy. Wiem, że ludzie się cieszą i czekali na to, mieliśmy mnóstwo pytań, kiedy ruszymy

– mówiła w połowie lutego Urszula Wojtowicz z Fun Fit Studio w Przecławiu.

Szczegóły na temat godzin otwarcia na stronie Funfitstudio.pl.

1 kwietnia rusza Narodowy Spis Powszechny



-Narodowy Spis Powszechny Ludności i Mieszkań w 2021 r. będzie przeprowadzany od 1 kwietnia do 30 czerwca 2021 roku. - Obowiązkową formą jest samospis internetowy. Metody uzupełniające to spis telefoniczny lub bezpośrednio przy pomocy rachmistrza spisowego – informuje Urząd Statystyczny. Zgodnie z ustawą o statystyce publicznej, udział w NSP 2021 jest obowiązkowy. Chcesz wiedzieć więcej? 15 marca uruchomiona zostanie infolinia spisowa: 22 279 99 99. Szczegóły także na stronie rzdowepj.spis.gov.pl.

Świetlna kolumna w Kolbaskowie



Piękny kadr cudownego zjawiska optycznego wysłała nam Pani Agata. - To słup świetlny lub słup słoneczny, powstaje, gdy światło natrafia na kryształy lodu w kształcie sześciokątnych płytek. Promienie odbijają się od nich jak od lustra, dając złudzenie źródła światła powyżej Słońca - napisała Pani Agata. Jak dodała, zdjęcie zrobione zostało w okolicach Kolbaskowa.

Macie ciekawe kadry? Wysyłajcie nam na gazeta@kolbaskowo.pl.

Dwa kadry z kalendarza



A na koniec archiwalne zdjęcia. Na pierwszym widać, jak dwa lata temu wyglądało miejsce, gdzie obecnie stoi Gminny Ośrodek Kultury, Sportu i Rekreacji w Przecławiu, dziś kulturalne serce naszej gminy. Zdjęcie zrobiliśmy 20 marca 2019 roku o godz. 12:07. Drugie zrobiliśmy trzy lata temu w Siadle Dolnym, dokładnie 27 marca 2018 roku, o godz. 8:18, gdzie dziś mamy piękne, nowe nabrzeże licznie odwiedzane przez mieszkańców i gości.



Budowa ścieżki z Przecławia do Karwowa po przerwie

Lutowe mrozy przerwały prace na placu budowy ścieżki rowerowej Przecław – Karwowo. Inwestycja jest jednak zaawansowana i po nowym szlaku pojedziemy jeszcze wiosną 2021 roku

- Do kontynuowania robót niezbędna jest utrzymująca się temperatura dodatnia. Mamy mróz i zalegający śnieg, stąd przerwa – mówił na początku lutego Łukasz Mielnik, rzecznik spółki Strabag. - Aby ruszyć, temperatury powinny się utrzymywać całodobowo powyżej plus 5 stopni przez dłuższy okres, tak by przemarznięty grunt "odpuścił". Jak tak się stanie, wracamy na plac inwestycji.

I tak się stało. Nagle ocieplenie pod koniec lutego, kiedy temperatury sięgnęły nawet 20 stopni (a jeszcze tydzień wcześniej



było minus siedem w dzień!) spowodowały powrót drogowców z firmy Strabag w poniedziałek, 22 lutego na plac budowy.

Przypomnijmy, prace w terenie rozpoczęły się na początku września 2020 roku.

Na początku tradycyjnie było ściąganie humusu, usuwanie krzewów oraz korytowanie. Po kilkunastu dniach pracy widać już było doskonale, którą będzie przebiegała nowa ścieżka w gminie. Dziś na prawie całej długości szlaku została już ułożona pierwsza warstwa wiążąca.

Przy okazji inwestycji powstanie także ok. 130 metrów drogi gminnej, wraz z chodnikiem, która będzie dojazdem do terenów inwestycyjnych położonych między Warzymicami a Przecławiem.

Przypominamy, zadanie na zlecenie Gminy Kolbaskowo wykonuje Strabag w trybie zaprojektuj i wybuduj. Koszt to 3,676 mln zł. Inwestycja ma unijne dofinansowanie z Europejskiego Funduszu Rozwoju Regionalnego.

Mimo że Strabag wystąpił do Gminy Kolbaskowo z wnioskiem o przedłużenie terminu na realizację prac, to po nowej, równej nawierzchni powinniśmy móc pojechać już wiosną 2021 roku.

Barnisławiec i krzywy las



Wiele ciekawych historii i obiektów można odkryć na terenie gminy Kołbaskowo. Mamy kilka nieistniejących przedwojennych osad, ślad kolejki wąskotorowej, a nawet... mały krzywy las. Dziś razem z Remigiuszem i jego synem Łukaszem, zabieramy was w krótką, sześciokilometrową wycieczkę dookoła Barnisławia, aby zobaczyć Barnisławiec, uroczysko, krzywe drzewa, lisie nory i kilka pięknych widoków z granicy polsko-niemieckiej

Wędrowanie rozpoczynamy w Barnisławiu. Sercem wsi położonej na zachód od Szczecina, ukrytej za Małą Górą Wału Bezleśnego, jest skrzyżowanie przy nieistniejącej strażnicy, vis a vis małego parku lipowego. Jest tu wiata służąca turystom odpoczywającym w czasie zwiedzania tego zakątka gminy Kołbaskowo. Jeszcze krótkie spojrzenie na stary XIV-wieczny kościół pod wezwaniem św. Stanisława Kostki i ruszamy na południe. Najpierw asfaltową drogą powiatową, a na wysokości świetlicy środowiskowej skręcamy w prawo pomiędzy zabudowania.

Krzywy Las jest nie tylko za Gryfinem!

Po kilkunastu metrach betonowe płyty przechodzą w ledwo widoczną drogę i prowadzą nas prawym brzegiem zarosniętego jeziorka. Tu dokonaliśmy zaskakującego odkrycia. Krzywy Las jest nie tylko za Gryfinem, ale też koło Barnisławia. Nad brzegiem jeziorka rosną stare drzewa uformowane dokładnie w ten sam sposób jak drzewa z Krzywego Lasu. Wygięte przy ziemi przez człowieka zbuntowały się i przez lata, szukając słońca zaczęły pięć się do góry. W miejscu "buntu" widać cięcie. Dla mnie samego, przechodzącego tą drogą wielokrotnie w przeszłości, odkrycie "krzywych drzew" było niesłychane.

Stara, ledwo widoczna, ponemiecka droga, prowadziła nas dalej na południe aż do bruku. Tu skręciliśmy w prawo kierując się ku granicy państwa. Idąc tym traktem podziwialiśmy stare jesiony, zapewne pamiętające czasy, gdy na drodze panował duży ruch pojazdów rolniczych. Dziś cisza, spokój, świszczący wiatr, a w oddali równinka, na której podobno pojawia się para bielików.

Teren przejęła natura

Idziemy dalej - w lasku po naszej prawej stronie zagrodzona posiadłość amatora wędkarstwa z prywatnym dostępem do jeziorka. Tuż za nią po lewej dobrze widoczny wjazd w teren otoczony wysokimi drzewami. Wszystko zarosnięte, widać, że tam gdzie nie ma działalności człowieka, natura przejmuje teren - wszędzie krzaki, samosiejki, tylko gdzieniegdzie wystające z ziemi zarysy fundamentów. Tak, to dawny Barnisławiec! Jeszcze w 1947 roku stały tu zabudowania. W czasach niemieckich był tu majątek Holthofa - jeden z dwóch w Barnisławiu (ten drugi to nieistniejąca strażnica wojskowa).

Cel dla piorunów

Obchodzimy teren i kierujemy się na zachód w kierunku uroczyska. Po przeciwległej stronie pola uprawnego stoi samotne

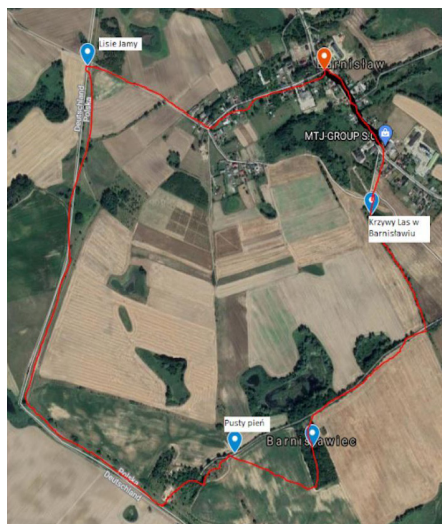
drzewo. W zasadzie to pusty pień wypalony przez naturę. Zapewne musiał stanowić dobry cel dla piorunów. Tuż obok uroczysko i nieduże złoża piasku dawniej eksploatowane przez okolicznych mieszkańców. Wchodzimy w mały laszek nazwany "komarzym" z uwagi na plagi komarów grasujące tam latem. Po przejściu wąskiej ścieżki dostajemy się do punktu widokowego. Z niego rozciąga się widok na równinę już po niemieckiej stronie; w dole trakt graniczny, a w oddali kręcące się smukłe, elektrownie wiatrowe.

Schodzimy na dół. Jest czas pandemii, więc granice są zamknięte... A szkoda, warto stąd było podejść do widocznej w oddali odkrywki żwiru w Pomellen. Po krótkiej zabawie zbiegania z góry i ponownej wspinaczki, kierujemy się granicą na zachód. Ten trakt graniczny jest położony naprawdę malowniczo. Prowadzi małym, ale uroczym wąwozem, porośniętym drzewami owocowymi. Latem jest tu przeuroczo. Trakt przechodzi teraz obok jeziorka (już po niemieckiej stronie) i skręca ostro na północ. Jest mocno pod górkę, ale nagrodą są widoki i dzika zwierzyna umykająca co chwilę przed intruzami (czyli mną i Łukaszem).

Lisie jamy

Idąc cały czas na północ poprzez obniżenie terenu i mijając w oddali po prawej stronie zabudowania Barnisławia, dochodzimy do ostatniego dziś miejsca, czyli Lisich Jam. Są one przed połną drogą łączącą Barnisław z Ladenthinem. Tu, krótki odpoczynek i szybkim krokiem zmierzamy do domu. Na dziś to już koniec, zapewne za miesiąc spróbujemy odkryć kolejną zaginioną miejscowość.

Pozdrawiamy, Remigiusz i Łukasz
Materiał z portalu Przeclaw24



GoksiR
GMINA KOŁBASKOWO

PRZECŁAW




REPERTUAR MARZEC 2021

Kabaret Jurki „Wolność”



05.03.2021 / 19:00
bilety: 50 PLN

Olga Adamska „My hrabiny nie płacemy”



06.03.2021 / 19:00
07.03.2021 / 16:00
spektakl, bilety: 50 / 60 PLN

Andrzej Piaseczny - koncert



12.03.2021 / 20:00
bilety: 79 / 100 PLN

Meek, Oh Why? - koncert



21.03.2021 / 19:00
bilety: 30 / 40 PLN

Kabaret Nowaki „Za granicą żartu”



26.03.2021 / 18:00
bilety: 35 / 65 PLN



Jak zostać gwiazdą

03.03, g. 18:00 / 18.03, g. 20:30

Palm Springs (PREMIERA)

03.03, g. 20:30 / 10.03, g. 20:30
17.03, g. 18:00

Czyściec

04.03, g. 20:30

Raya i Ostatni Smok (PREMIERA)

06.03, g. 10:00 / 13.03, g. 12:00
20.03, g. 12:00

Tom i Jerry (PREMIERA)

06.03, g. 12:00 / 20.03, g. 10:00
27.03, g. 12:00

Sound of Metal (PREMIERA)

10.03, g. 18:00 / 11.03, g. 20:30
17.03, g. 20:30 / 25.03, g. 20:30

Skąd się biorą sny

13.03, g. 10:00 / 27.03, g. 10:00

Jeszcze jest czas (PREMIERA)

19.03, g. 18:00 / 24.03, g. 18:00
31.03, g. 18:00

Zabij to i wyjedź z tego miasta (PREMIERA)

19.03, g. 20:30 / 24.03, g. 20:30
31.03, g. 20:30

GMINNY OŚRODEK KULTURY, SPORTU I REKREACJI

ul. Rekreacyjna 1, 72-005 Przecław

www.goksirprzeclaw.pl

Bilety dostępne na **bilety.fm**

Twoje podatki wrócają do Ciebie

Na co Gmina Kołbaskowo przeznaczają pieniądze z budżetu?



Przedszkola i punkty przedszkolne - budowa, utrzymanie, dofinansowanie utrzymania dzieci w placówkach



Szkoły - budowa, utrzymanie, remonty



Transport publiczny - komunikacja miejska, darmowa komunikacja dla uczniów



Świetlice - budowa i utrzymanie



Woda - dbanie o jakość, rozbudowa oczyszczalni, budowa kanalizacji



Boiska, place zabaw, skatepark - budowa, utrzymanie; finansowanie zawodów sportowych i zajęć dla mieszkańców, dofinansowanie klubów i stowarzyszeń, organizowanie imprez masowych



Budowa ścieżek rowerowych



Inwestycje - dom kultury, nabrzeże, mieszkania socjalne i komunalne



Drogi i chodniki - budowa, remonty. Współfinansowanie remontów dróg powiatowych, utrzymanie czystości w gminie



Utrzymanie gminnych i szkolnych bibliotek, w których nie brakuje nowości



Remonty ośrodków zdrowia, organizacja i finansowanie bezpłatnych badań profilaktycznych, pomoc i fachowa opieka nad rodzinami

Druk ZAP-3

Jeśli jeszcze nie rozliczasz podatku dochodowego PIT w Gminie Kołbaskowo, wypełnij druk ZAP-3, wyślij go pocztą lub złóż osobiście w I Urzędzie Skarbowym w Szczecinie. Pomocą służą także pracownicy Urzędu Gminy Kołbaskowo, tel. 91 311 94 43. Druk ZAP-3 ściągnij ze strony www.finance.mf.gov.pl

- Do kasy gminy trafia 37% podatku dochodowego z PIT. Dziś w Gminie Kołbaskowo zameldowanych jest 12 tys. osób. Jednak mieszka znacznie więcej, około 16-17 tysięcy osób. Dlatego prosimy osoby mieszkające w naszej gminie, a odprowadzające podatki poza nią - wypełnić formularz aktualizujący ZAP-3. Zajmie to chwilę, a korzyść odczują wszyscy.
Małgorzata Schwarz, wójt Gminy Kołbaskowo



Wskaż w urzędzie skarbowym Gminę Kołbaskowo jako miejsce Twojego zamieszkania