

Ćwierćmaraton Bielika
już w maju. Zapraszamy

Po wyborach. Poznaj
swojego sołtysa. Zdjęcia

Wkrótce ruszy budowa
obwodnicy Przeclawia



AKTUALNOŚCI

Numer 50 (5)/2019 Maj
Bezpłatny miesięcznik samorządowy

GMINY KOŁBASKOWO



Ruszyła budowa ścieżki
Rosówek - granica

Przetargi na kolejne szlaki
rowerowe ogłoszone

Jest bezpiecznie?
- rozmowa
z policjantem

Rośnie dom kultury

Kiedy koniec prac? Po wakacjach. A koncerty będą
mogły odbywać się w sali widowiskowej i w plenerze

6,5 - tyle kilometrów będzie miała nowa obwodnica Przeclawia i Warzymic. Budowa startuje w lipcu

1240 - w tym roku leżąca najdalej na południu wieś Pargowo pojawiła się w zapiskach jako Pyarch

20 - tyle miesięcy ma już nowe Przedszkole Publiczne w Przeclawiu. Otwarte zostało we wrześniu 2017 r.

Pójdźmy na wybory



W niedzielę, 26 maja 2019 roku wybierać będziemy posłów do Parlamentu Europejskiego. Gmina Kołbaskowo, tak jak całe województwo zachodniopomorskie i lubuskie, należy do okręgu wyborczego nr 13. Z tego okręgu mandat otrzyma 3 kandydatów.

Warto głosować, ponieważ dzięki programom unijnym udało się sfinansować wiele inwestycji w kraju, a także w naszej gminie. Gmina Kołbaskowo jest jednym z najaktywniejszych unijnych beneficjentów (pierwsze miejsce pośród gmin wiejskich w naszym województwie pod względem pozyskania środków z UE w latach 2014-2018). Przez ostatnie lata zrealizowano kilkadziesiąt mniejszych i większych inwestycji; nabrzeże w Siadle, gimnazjum, rozbudowano oczyszczalnię ścieków, powstały ścieżki rowerowe, w tym Szwarcówka czy Szlak Bielika, drogi gminne i wiele innych.

Wydawca: Gmina Kołbaskowo.
Drukarnia: Soft Vision. Redakcja: Jarosław Dworzynski. Kontakt: Urząd Gminy Kołbaskowo, 72-001 Kołbaskowo 106.
Mail: gazeta@kolbaskowo.pl. Redakcja nie zwraca niezamówionych materiałów.



Zeskanuj kod,
zobacz film z drona

Szlak Bielika, Siadło Dolne

Kalendarium

Co oznacza maść?

Nazwa miesiąca maj wywodzi się od bogini Mai, matki boga Merkurego. Jedna ze starych legend mówi, że Bóg w maju stworzył świat. W języku polskim określenie maść oznacza - stroić, zwłaszcza zielonymi gałązkami, kwiatami. Staropolska nazwa maja brzmiała trawień, od zielonych, bujnych, rozkwitających traw. Wyraz ten przetrwał do dziś w języku ukraińskim (травень - traven, czyli maj). Słowo maj stanowi również określenie młodej ziemi, która w całej krasie występuje w tym miesiącu.

Przyroda

W maju zakwitają konwalie, piwonie, czerwone maki, niezapominajki, czeremcha, irga, złotokap i jaśmin. W ogródkach kwitną tulipany i narcyzy. Z drzew parkowych klony i kasztanowce.

Dzień matki

Jedno z najbardziej znanych międzynarodowych świąt na świecie. 26 maja obchodzone jest jednak tylko w Polsce, w innych krajach jest to najczęściej pierwsza lub druga niedziela maja. Dzień ma wymiar global-

ny - na świecie są w końcu ponad 2 miliardy matek. Współczesna kobieta rodzi przeciętnie 2-3 dzieci. Jeszcze w XVIII wieku liczba ta wynosiła 7-10. Mamą-rekordzistką była Rosjanka Wassiljew (imię nieznane), która w latach 1725-1765 urodziła 69 dzieci, w tym 16 razy bliźnięta.

Majowe przysłowia

Gdy kukułka kuka w maju, spodziewaj się urodzaju.
Grzmot w maju nie szkodzi, sad dobrze obrodzi.
Kto się w maju rodzi, temu się dobrze powodzi.

Na końcu języka... czyli minimum poprawności. Oswoić obcość...

Ostatnio w środkach masowego przekazu często powtarza się sformułowanie escape room. Takie nowo wprowadzane do języka polskiego określenia przeważnie mają nieco spolszczoną pisownię i stopniowo uzyskują powszechną akceptację. Jednak escape room zapisywany jest na razie w oryginalnej formie. Może należałoby szukać polskiego zamiennika tej nazwy? Pojawiły się już nawet spolszczone i podlegające naszej odmianie zapisy: escape roomów, escape roomu, pokoje zagadek.

To przykre, ale wyrażenie escape room poznaliśmy bliżej w tragicznych okolicznościach. Wcześniej dla wielu osób escape to była jedynie nazwa klawisza na klawiaturze komputera oznaczającego anulowanie lub zatrzymanie zadania. Więcej o escape roomie wiedzieli miłośnicy wirtualnych gier,

którzy, siedząc przed ekranem komputera, „przenosili się” do zamkniętego pomieszczenia, skąd następnie musieli uciec, rozwiązując po drodze wiele zagadek. Z biegiem czasu gra stała się realna, gracz może wejść osobiście do tajemniczego pokoju, spróbować zmierzyć się z trudnościami i zadaniami w określonym czasie i zdążyć wyjść.

W naszym języku nie ma jednej określonej zasady przyswajania obcych wyrazów, choć warto - niwelując ich obcość - przystosować obce nazwy do reguł polszczyzny. Można to zrobić na różne sposoby. Najszybciej przebiega asymilacja fonetyczna, np. kowboj, igloo, nylon - mają postać zgodną z polską wymową.

Wiele zapożyczeń z obcych języków piszemy zgodnie z polską ortografią: biznes,

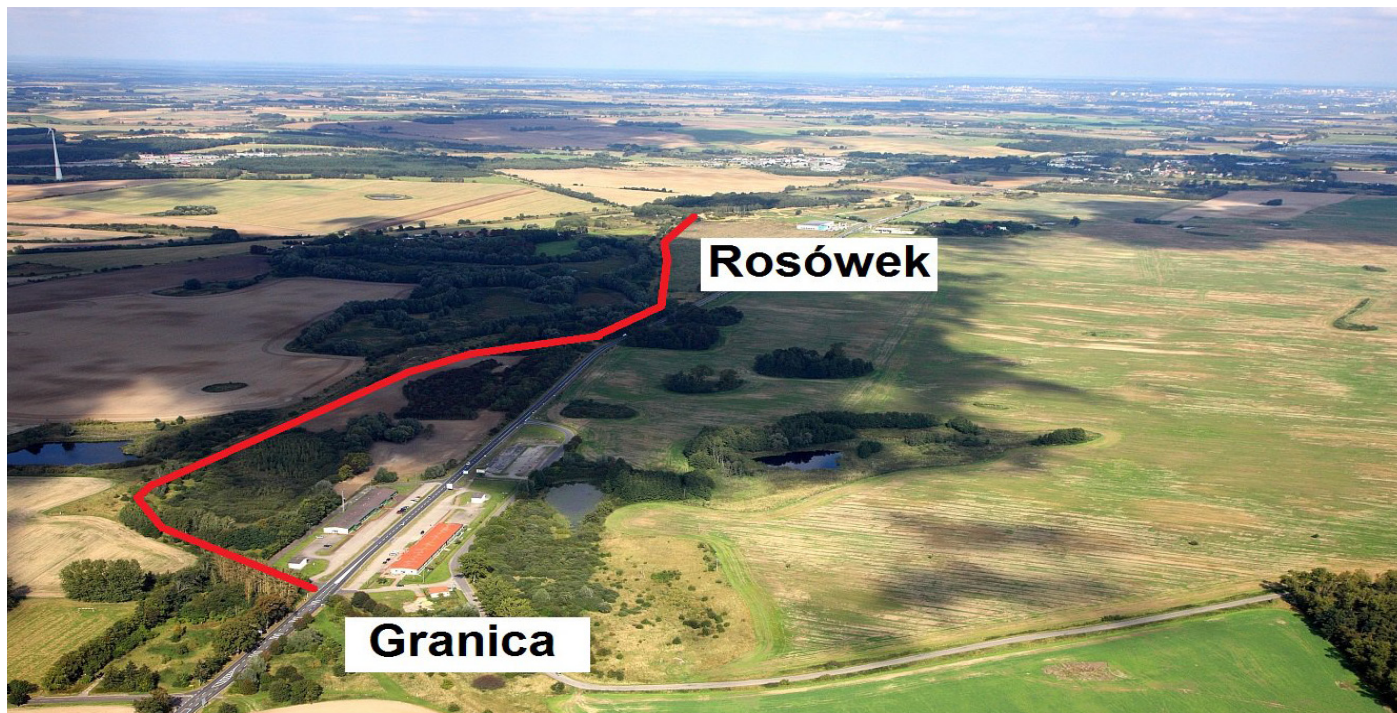
hol, brydż, dżinsy, keczup, diler, lider, ksero, czempion, kartridż, dżokej, okej. Obce wyrazy adaptują się więc w polszczyźnie fonetycznie, ortograficznie i fleksyjnie (zaczynają podlegać polskiej odmianie wyrazów).

Gdy - wciąż obce graficznie - escape i room występują osobno, mają swój wzorzec odmiany: escape, escape'a, escape'em, room, roomu, roomem. Jeśli jednak połączyć je w jedną nazwę, to zwykle pierwszy człon jest „nieruchomy”, a odmienia się tylko drugi (escape roomy, escape roomów).

Takich wielocłonowych wyrażenia, będących zapożyczeniami z obcych języków, jest w polszczyźnie wiele. Z czasem coraz bardziej „wtapiają się” w nasz język: fonetycznie, ortograficznie, czy fleksyjnie.

Pod rozważę zainteresowanym.
BeFa

Powstaje nowa ścieżka rowerowa, do granicy



Rozpoczęła się budowa kolejnego odcinka ścieżki rowerowej w Gminie Kołbaskowo, od toru motocrossowego w Rosówku do granicy państwowej. Nowy szlak będzie miał 2 km długości i 2 metry szerokości

W piątek, 12 kwietnia 2019 roku nastąpiło przekazanie placu budowy polickiej firmie Lik-Bud. Nowa droga rozpocznie się w pobliżu toru motocrossowego, przy ścieżce rowerowej „Szwarcówka”, wiodącej z Przeclawia przez Kołbaskowo, do Rosówka (dalej szlak przecina granicę i kieruje się w stronę Neurosów w Niemczech). Pobiegnie na południe, wzdłuż granicy polsko-niemieckiej, w pobliżu drogi krajowej nr 13. Zakończy się w okolicach byłego przejścia granicznego.

Planowana droga rowerowa prowadzi przez tereny polne i leśne po śladzie starej drogi granicznej, po której poruszały się w przeszłości pojazdy Straży Granicznej i Wojska Ochrony Pogranicza przed wejściem Polski do strefy Schengen. W terenie widoczne są jej ślady.

W inwestycję Gminy Kołbaskowo wpisują się plany Niemców, którzy chcą zbudować

ścieżkę rowerową z rejonu Mescherin do granicy państwowej, gdzie nowe szlaki spotkają się. Droga będzie miała ok. 3 km długości. Budowa może rozpocząć się pod koniec 2019 roku. Przy granicy Niemcy planują budowę miejsca postoju i wypoczynku podobnego do tego na promenadzie pomiędzy Ahlbeck a Świnoujściem. Obie budowy połączą systemy ścieżek rowerowych po obu stronach granicy. Ułatwią też dojazd rowerem do Gryfina.

Według planu inwestycja naszej gminy ma zostać zrealizowana do końca sierpnia 2019 roku. Wartość prac to ok. 1,45 mln zł.

Inwestycja jest współfinansowana przez Unię Europejską z Europejskiego Funduszu Rozwoju Regionalnego w ramach Regionalnego Programu Operacyjnego Województwa Zachodniopomorskiego na lata 2014-2020 przy wsparciu z instrumentu Zintegrowane Inwestycje Terytorialne.

Środki Gmina Kołbaskowo uzyskała na projekt pn. „Budowa dróg rowerowych na terenie Gminy Kołbaskowo w celu uzyskania dostępności komunikacyjnej i poprawy bezpieczeństwa w ramach obszaru metropolitalnego”. W skład tego projektu wchodzi inwestycje, to jest:

- odcinek Karwowo – Warnik: budowa ścieżki rowerowej wraz z przebudową infrastruktury drogowej i technicznej w miejscowości Karwowo – infrastruktura częściowo modernizowana i nowa.
- odcinek Rosówek – granica państwa: zaprojektowanie i budowa drogi rowerowej - infrastruktura nowa.
- odcinek Siadło Dolne – Kurów: zaprojektowanie i budowa drogi gminnej wraz z drogą dla rowerów - infrastruktura nowa.
- parkingi B&R: budowa punktów przesiadkowych Bike&Ride w Kołbaskowie i Przeclawiu - infrastruktura nowa.





Rośnie dom kultury. Akustyka ma być taka, jak w filharmonii. Koncerty będą odbywać się nie tylko wewnątrz obiektu, ale także na placu przed nim. **Koniec prac? We wrześniu - usłyszeliśmy**

O tym, co dzieje się na placu budowy opowiadał nam Waldemar Łagódka, dyrektor realizacji projektów w spółce Adamietz.

- Zgodnie z harmonogramem, który założyliśmy na ten projekt, prace wykonujemy terminowo - mówił. - Jesteśmy na etapie robót wykończeniowych, tynkarskich, wewnątrz trwają roboty instalacyjne branży sanitarnej, elektrycznej, niskoprądowej, wykonujemy montaż ślusarki. Na zewnątrz trwają roboty drogowe oraz roboty związane z zagospodarowaniem terenu, czyli z posadowieniem konstrukcji kortów, roboty związane z podbudowami pod boiska i szereg prac towarzyszących - dodał.

Najbliższe tygodnie to będą prace wykończeniowe. - Wykonaliśmy szereg uzgodnień co do wyposażenia obiektu, czyli zamykamy tematy związane z trybuną auli głównej, związane z montażem windy oraz prace basenowe - powiedział Waldemar Łagódka.

Sala widowiskowa będzie miała znakomitą akustykę. Zadbać ma o to ta sama firma, która wykonywała akustykę w szczecińskiej filharmonii - zapewniał dyrektor.

Koncerty będą mogły odbywać się nie tylko wewnątrz obiektu.

- Przed frontem głównego budynku powstanie plac eventowy, gdzie będą mogły odbywać się imprezy na powietrzu. Znajdzie się tam cała niezbędna infrastruktura do organizacji takich wydarzeń - zdradził Waldemar Łagódka.

Kiedy możemy spodziewać się końca budowy?

- Jeśli nic nieoczekiwanego się nie wydarzy, to we wrześniu kompleks będzie gotowy - zakończył nasz rozmówca.

” *Przed frontem głównego budynku powstanie plac eventowy, gdzie będą odbywały się imprezy na powietrzu*

Obiekt powstaje w Przeclawiu, w pobliżu drogi krajowej nr 13. Piętrowy budynek będzie podzielony na część kulturalną i rekreacyjną. Na parterze znajdzie się wielofunkcyjna sala widowiskowo-konferencyjna na 300 osób wraz ze sceną i zapleczem. W części sportowo - rekreacyjnej znajdziemy basen, jacuzzi, solarium, saunę, salę fitness, siłownię. Na piętrze znajdują się sale do

prowadzenia zajęć plastycznych, muzycznych czy komputerowych. Przed budynkiem będzie parking i teren, gdzie będą mogły odbywać się wydarzenia plenerowe. Za obiektem kryte korty tenisowe, odkryte boiska do koszykówki i siatkówki, tereny zielone i alejki spacerowe oraz trzy wybiegi dla psów. Swoje miejsce znajdzie także kawiarnia.

W domu kultury będą organizowane koncerty, wernisaże, spotkania teatralne. Także zajęcia taneczne, muzyczne, plastyczne i sportowe. Nie zabraknie zajęć dla seniorów, a także spotkań w ramach Kawiarenki dla Seniora, oraz zajęć dla właścicieli czworonogów. Organizowana będzie nauka pływania dla dzieci, a zimą lodowisko.

- To największa inwestycja w historii gminy - mówi wójt Małgorzata Schwarz.

- W Przeclawiu i Warzymicach zameldowanych jest 7 tys. osób, ale szacuje się, że mieszka ok. 10-11 tys., a w całej gminie ok. 16-17 tys. Wielu z nich to rodzice z dziećmi. Wierzę, że oferta nowej, tak wyczekiwanej placówki usatysfakcjonuje naszych mieszkańców oraz gości.

Projekt wykonała firma PORTAL-PP sp. z o.o. Koszt budowy to ok. 27 mln zł.



Wnętrze sali widowiskowej

Trzy przetargi ogłoszone

W kwietniu Gmina Kołbaskowo ogłosiła przetargi na realizację ścieżek rowerowych Kamieniec – Kołbaskowo, Siadło Dolne – Kurów i Przeclaw – Karwowa. W ramach zadań powstaną także drogi gminne

Pierwszy, bo 11 kwietnia 2019 roku ogłoszony został przetarg na budowę ciągu pieszo – rowerowego Kamieniec – Kołbaskowo. Nowy szlak będzie miał około 2,3 km długości. Będzie wiódł po śladzie dawnej, wytyczonej jeszcze przed wojną drogi Kołbaskowo – Kamieniec. Dziś niewiele z niej zostało, ale jej przebieg doskonale jest widoczny na mapach Google.

Ścieżka rowerowa rozpocznie się w Kołbaskowie, w rejonie boiska Zrywu, pobiegnie na południe do Kamieńca. W ramach inwestycji zostanie przebudowany także fragment drogi gminnej w Kamieńcu (ulica Chabrowa, ok. 400 m).

Kosztorys przedsięwzięcia szacuje się na około 2,9 mln zł. Jeśli nic nieoczekiwanego się nie wydarzy, to budowa może się rozpocząć za kilka miesięcy. W przyszłości planowane jest przedłużenie ścieżki dla jednośladow w stronę granicy w Rosówku.

Dłuższy Szlak Bielika

Dzień później ogłoszony został przetarg na budowę drogi gminnej w Siadle Dolnym w stronę Kurowa, wraz z odcinkiem ścieżki rowerowej, która będzie przedłużeniem Szlaku Bielika. Zamówienie obejmuje zaprojektowanie oraz wybudowanie drogi i ścieżki, to oznacza, że prace projektowe mogą rozpocząć się w tym, natomiast roboty budowlane w przyszłym roku.

Długość projektowanej drogi wynosi ok. 740 metrów. Rozpocznie się na skrzyżowaniu z drogą gminną, biegnącą od nabrzeża nad Odrą do drogi powiatowej Ustowo – Siadło Górne. Koniec stanowi działka 25/21 z obrębu Kurów. Asfaltowa droga będzie miała 6 m szerokości, powstaną także chodniki o szerokości 2 m i 24 miejsc do parkowania (rozwiązanie to ma na celu zwiększenie atrakcyjności korzystania z dróg rowerowych). W rejonie 260 m chodnik przejdzie w ścieżkę pieszo-rowerową o szerokości 3,5 m (o nawierzchni bitumicznej), która będzie oddzielona od drogi pasem zieleni. W ramach inwestycji na całym odcinku przebudowany zostanie także system kanalizacji deszczowej. Kosztorys przedsięwzięcia szacuje się na około 2,7 mln zł.

Z drogi wiodącej w górę, w stronę Kurowa rozpościerają się przepiękne widoki na Odrę oraz Międzyodrze. Dodajmy, że ścieżka rowerowa będzie przedłużeniem popularnego i lubianego w regionie Szlaku



Ścieżka u dołu zdjęcia zmieni się w ścieżkę rowerową z Przeclawia do Karwowa, w tle Szczecin i Przeclaw

Bielika, przebiegającego obecnie od Siadła Dolnego przez Moczyły do Pargowa i dalej do granicy państwa. Szlak łączy się po niemieckiej stronie z ponadregionalnym szlakiem rowerowym „Wzdłuż Nysy i Odry”. Niestety, jego przedłużenie w stronę Kurowa jest obecnie utrudnione z powodu własności pobliskich gruntów.

Piękne widoki

15 kwietnia ogłoszony został przetarg na budowę ścieżki pieszo-rowerowej z Przeclawia do Karwowa, także w systemie zaprojektuj i wybuduj. Po realizacji zadania rowerem można będzie dojechać aż do Warnika, w pobliżu granicy polsko-niemieckiej.

Ścieżka będzie miała 2,5 km długości i 3 metry szerokości. Rozpocznie się w pobliżu przejazdu kolejowego na granicy Przeclawia i Warzymic, pobiegnie na południe wzdłuż linii kolejowej Berlin – Szczecin, po około 800 metrach skróci na zachód i skieruje się w stronę Karwowa. Zakończy się za skrzyżowaniem drogi powiatowej Warzymice – Smoleńcin z drogą gminną w Karwowie. Na trasie powstaną miejsca odpoczynku. Warto dodać, że widoki na pobliskie oczka wodne oraz panoramę Przeclawia i Szczecina w tle, są bardzo piękne. Teren jest mocno pofałdowany, co dodaje mu uroku. Przy okazji inwestycji powstaną także ok. 130 metrów drogi gminnej w Przeclawiu, wraz z chodnikiem. Szacunkowy koszt przedsięwzięcia to ok. 3 mln zł.

Środki z Unii Europejskiej

Drugie zadanie ma już dofinansowanie unijne, z Europejskiego Funduszu Rozwoju Regionalnego w ramach Regionalnego Programu Operacyjnego Województwa Zachodniopomorskiego na lata 2014-2020. W ramach projektu pn. „Budowa dróg rowerowych na terenie Gminy Kołbaskowo w celu uzyskania dostępności komunikacyjnej i poprawy bezpieczeństwa w ramach obszaru metropolitalnego” powstała już ścieżka Karwowo – Warnik oraz rozpoczęła się budowa ścieżki Rosówek – granica (patrz str. 3).

Pierwsze i trzecie zadanie również mają taką szansę, z tego samego Europejskiego Funduszu Rozwoju Regionalnego. Wniosek pod nazwą „Budowa dróg rowerowych na terenie Gminy Kołbaskowo w celu uzyskania dostępności komunikacyjnej i poprawy bezpieczeństwa w ramach obszaru metropolitalnego - etap II” został już wysłany. Umowy o dofinansowanie Gmina Kołbaskowo spodziewa się w okolicach maja.

Przypomnijmy, w grudniu 2018 roku oddano do użytku dwukilometrową ścieżkę rowerową z Karwowa do Warnika. W ramach tego projektu wyremontowano także drogę gminną w Karwowie. W planach jest także budowa ok. 9-10 km ścieżki po trasie dawnej kolejki wąskotorowej CPO, która w naszej gminie będzie biegła od granicy, przez Barnisław, Karwowo, Będargowo do Warzymic, i która ma już dofinansowanie unijne z programu Interreg V.





Mieszkańcy naszej gminy n

Rozmowa z asp. sztab. **Dariuszem Podhajnym**, kierownikiem Posterunku Policji w Kołbaskowie

- Policja wróciła do Gminy Kołbaskowo już ponad rok temu. Jak się pracuje?

- Rzeczywiście, funkcjonujemy już drugi rok. Otwarcie posterunku nastąpiło 8 grudnia 2017 r. Wówczas przypadło mi objąć stanowisko kierownika, zorganizować codzienną pracę. Myślę, że służba na posterunku nie należy do najłatwiejszych, jednak dzięki zespołowi pracuje się dobrze. Każdy z funkcjonariuszy odpowiedzialny jest za zakres swoich obowiązków, by godnie służyć mieszkańcom.

- Jak wygląda nasza gmina pod względem bezpieczeństwa na tle innych, czy tu jest bezpiecznie?

- Pod względem bezpieczeństwa nasza gmina wypada dobrze. Nie ma zwiększonej liczby zdarzeń typu kradzieże czy włamania. Uważam, że nasi mieszkańcy mogą czuć się bezpiecznie.

- W jakich sytuacjach najczęściej reaguje policja w naszej gminie?

- Sprawy są przeróżne, od najprostszych typu szczekający pies, spożywanie alkoholu i zakłócanie porządku, do interwencji domowych związanych z awanturą czy z przemocą w rodzinie.

- Do zadań policji należy przede wszystkim zapewnienie bezpieczeństwa. Co poza tym?

- Rozpoznanie i prewencja, czyli zapobieganie przestępczości na dzielnicę, oraz wszelka możliwa pomoc. Żeby móc te zadania realizować efektywnie, potrzebne jest wzajemne zaufanie i współpraca.

- W jakich sprawach najczęściej dzwonią mieszkańcy gminy?

- Policja otrzymuje różnego rodzaju zgłoszenia, od zwykłych prostych interwencji związanych z niewłaściwym parkowaniem, poprzez zakłócenia porządku do awantur domowych i sytuacji zagrażających życiu i zdrowiu.

- Jakich zagrożeń dziś mogą się spodziewać mieszkańcy?

- Myślę, że największym zagrożeniem z jakim mieszkańcy mogą się spotkać to oszustwo. Rozwój techniki, dostępność internetu i wirtualnej rzeczywistości znacznie wpływają na nasze bezpieczeństwo. Często słyszy się, że włamano się na czyjeś konto, czy zostały skradzione dane osobowe. Ważne jest również zabezpieczanie własnego mienia, nie kuszenie złodzieja poprzez niezamykanie mieszkań czy

pozostawiania wartościowych przedmiotów w pojeździe na widoku.

- Które odcinki drogowe w gminie są zdaniem stróżów prawa najniebezpieczniejsze?

- W naszej gminie nie ma szczególnie niebezpiecznych dróg, wszędzie trzeba uważać i być na każdej drodze ostrożnym. Pod tym względem można jedynie oceniać do mniej czy więcej bezpiecznych odcinków dróg, jakimi są drogi szybkiego ruchu. W naszej gminie szczególnie i ruchliwym szlakiem jest autostrada A6 oraz droga krajowa nr 13, gdzie występuje największe ryzyko. Jednak w ostatnim czasie na szczęście nie odnotowaliśmy wypadków drogowych (rozmawialiśmy na początku kwietnia – red.). Przy tej okazji warto przypomnieć o zachowaniu szczególnych środków ostrożności na przejazdach kolejowych, bo urządzenia, które zabezpieczają i ostrzegają o niebezpieczeństwie mogą być zawodne.

”

Największe zagrożenie? Oszustwo. Dostępność internetu, wirtualna rzeczywistość znacznie wpływają na nasze bezpieczeństwo



- Krajowa Mapa Zagrożeń Bezpieczeństwa (KMZB) dostępna jest w serwisie www.policja.pl oraz w aplikacji mobilnej „GeoportalMobile”. Jest to narzędzie internetowe, dzięki któremu można zapoznać się najważniejszymi informacjami dotyczącymi bezpieczeństwa i zagrożeń w danej lokalizacji. Służy do wskazywania miejsc, w których policja i inne służby powinny zwracać szczególną uwagę. Po zgłoszeniu danego zagrożenia, policja weryfikuje niepokojące sygnały o zagrożeniach, a jeśli informacja okaże się prawdziwa, podejmowane są odpowiednie działania. Najczęściej zgłaszanymi problemami są przekraczanie dozwolonej prędkości, niewłaściwa infrastruktura, niewłaściwe parkowanie, zła organizacja ruchu, spożywanie alkoholu.

- Czy można określić, że w których z miejscowości naszej gminy jest niebezpiecznie?

- W naszej gminie nie ma szczególnie niebezpiecznych miejscowości i w każdej z nich występuje ryzyko występowania zjawisk związanych np. z zakłócaniem porządku publicznego – krzyki, hałasy związane ze spożyciem alkoholu w miejscach publicznych. Są to zdarzenia incydentalne, nie zawsze przypisane do konkretnych lokalizacji. Uważam, powtórzę, w każdej miejscowości może czuć się bezpiecznie.

- Jakie działania profilaktyczne prowadzi policja w naszej gminie?

mogą czuć się bezpiecznie

- W naszej gminie jest sporo tras rowerowych, czy rowerzyści mogą czuć się bezpiecznie, czy były w ostatnim czasie jakieś zdarzenia z ich udziałem?

- To prawda, ostatnio przybywa w gminie ścieżek rowerowych, i bardzo dobrze. Na pewno wpływa to na stopień bezpieczeństwa. Owszem, zdarzają się jakieś pojedyncze incydenty, które powstają z nieuwagi, lecz na szczęście są niegroźne. Nie przypominam sobie, aby w ostatnim czasie na terenie naszej gminy odnotowywane były jakiegokolwiek zdarzenia z udziałem rowerzystów.

- Widzę coś niepokojącego, dzwonię na policję, po jakim czasie mogę spodziewać się radiowozu, są jakieś wytyczne?

- W przypadku niepokojących sytuacji powinno się dzwonić na policję. Wszystko zależy z jakim zdarzeniem mamy do czynienia. Jeśli zagrożone jest zdrowie, bądź życie, informowane są natychmiast wszystkie patrole i czas dojazdu na miejsce interwencji jest bardzo krótki. Zdarzają się przypadki, że mieszkańcy muszą trochę dłużej poczekać na interwencję, lecz wynika to ze stopnia zagrożenia, bo jak wspominałem wcześniej, w pierwszej kolejności brane są pod uwagę interwencje związane z bezpośrednim zagrożeniem życia.

- Co to jest mapa zagrożeń, jak działa, do czego służy?

” Sprawy są przeróżne, od najprostszych typu szczekający pies, spożywanie alkoholu i zakłócanie porządku, do interwencji domowych

- Prowadzimy szereg działań profilaktycznych, które kierowane są zarówno do najmłodszych i najstarszych mieszkańców. Działania prowadzimy zarówno w grupach przedszkolnych jak i w klasach szkół podstawowych, gdzie prowadzone są różnego rodzaju pogadanki z dziećmi na temat bezpieczeństwa, zagrożeń zarówno w ruchu drogowym, jak i w internecie. Poruszane są tematy wzajemnej tolerancji, poszanowania, jak i kontaktu z obcymi osobami. Rozmawiamy o narkotykach i różnego rodzaju środkach w postaci tzw. dopalaczy. Przypominamy o odpowiedzialności prawnej za czyny popełniane przez młodzież i konsekwencjach wyciąganych wobec młodzieży. Na te tematy rozmawiamy również z ich rodzicami. Zwracamy również szczególną uwagę na osoby starsze w podeszłym wieku, wobec których występuje ryzyko oszustw tzw. na wnuczka, policjanta, akwizytora. Tym osobom często wciskane są różnego rodzaju

” Zachowajmy ostrożność na przejazdach kolejowych, urzędnika, które ostrzegają o niebezpieczeństwie mogą być zawodne

umowy, które potrafią obciążyć ich niewielki budżet domowy.

- Ilu policjantów obecnie pracuje w Kolbaskowie? Czy można się spodziewać zmian, dodatkowego etatu?

- Trzeba pamiętać, że na terenie Gminy Kolbaskowo nie pracują tylko policjanci z Posterunku Policji w Kolbaskowie. Służbę pełnią również policjanci z Komisariatu Policji w Mierzynie. Zdarzają się służby policjantów z Komendy Powiatowej Policji w Policach, jak również kierowani są policjanci z Oddziału Prewencji Policji w Szczecinie. Można powiedzieć, że w chwili obecnej liczba policjantów przydzielonych do Posterunku Policji w Kolbaskowie jest wystarczająca. Obecna liczba ośmiu etatów wynika z przeprowadzonych ocen i analiz bezpieczeństwa. Jeśli w przyszłości będzie potrzeba zwiększenia liczby etatów, będzie brana pod uwagę ocena bezpieczeństwa i stanu zagrożeń.

- Co chciałby pan przekazać mieszkańcom?

- Policja jest od tego, aby pomagać i chronić uczciwych mieszkańców. Jednak chcąc pracować dobrze, muszą do nas służyć informacje. My nie możemy być wszędzie, dlatego prosimy, aby mieszkańcy byli naszymi oczami. Nawet błaha pozornie informacja czy spostrzeżenie może przyczynić się do zapobieżenia zaistnienia przestępstwa, lub jeśli już do czynu takiego dojdzie, do zatrzymania sprawcy.

- Co sprawia panu największą satysfakcję w pracy?

- Zadowolenie ludzi wychodzących z posterunku, którym udało się pomóc. A kiedy doszło do czynu zabronionego, zatrzymanie sprawcy na gorącym uczynku.

Posterunek Policji w Kolbaskowie

Godziny otwarcia 7:30-15:30,
tel. 91 42 47 576, tel. kom. 571 323 885,
email: pp.kolbaskowo@sc.policja.gov.pl

W przypadku braku funkcjonariuszy kontakt całodobowy: oficer dyżurny Komisariatu Policji w Mierzynie, tel. 91 82 17 311.

Telefony alarmowe 997, 112



Dyrekcja dróg: Budowa obwodnicy ruszy w lipcu

Kiedy może ruszyć budowa obwodnicy Przecławia i Warzymic? - zapytaliśmy Generalną Dyrekcję Dróg Krajowych i Autostrad

- Kończą się już prace nad ostatnimi elementami projektów budowlanych - powiedział Mateusz Grzeszczuk, rzecznik GDDKiA. - Decyzja ZRID (Zezwolenie na Realizację Inwestycji Drogowej - red.) powinna być około czerwca. W lipcu mogłyby ruszyć pierwsze roboty budowlane - dodał.

To bardzo dobra wiadomość dla mieszkańców naszej gminy. Kierowcy od lat skarżą się na korkującą się "trzynastkę". Za około dwa lata sytuacja zmieni się diametralnie, bowiem cały ruch tranzytowy zostanie wprowadzony z Przecławia i Warzymic.

Koniec prac w 2021 roku

Dwupasmówkę wybuduje firma Energo-pol w systemie zaprojektuj i wybuduj. W marcu 2018 roku podpisano umowę. Wszystkie prace mają zakończyć się w 2021 roku. Wartość projektu to 184,6 mln złotych - czytamy na stronie GDDKiA.

- To bardzo oczekiwana droga. Kierowcy, którzy stoją w korkach - dziesiątki, setki godzin swojego życia marnują na to, żeby przejechać tym odcinkiem - mają przed sobą bardzo pozytywną perspektywę. W roku 2021 ta droga zostanie zrealizowana - zapewniał w ubiegłym roku w Szczecinie Andrzej Adamczyk, minister infrastruktury.

W miejscach, gdzie ma powstać nowa droga widzieliśmy już pracowników. - To były dodatkowe pomiary geodezyjne wykonywane przez wykonawcę w toku opracowywania dokumentacji projektowej - tłumaczył Mateusz Grzeszczuk.

Nowa droga będzie miała 6,5 km długości. Rozpocznie się na rondzie Hakena w Szczecinie, będzie biegła w kierunku po-



Obwodnica Przecławia rozpocznie się tutaj, na rondzie Hakena

„ Kierowcy mają przed sobą bardzo pozytywną perspektywę. W roku 2021 droga zostanie zrealizowana

minister Andrzej Adamczyk

łudniowym, omijając od wschodu Przecław i Warzymice. Z autostradą A6 połączy się poprzez nowy węzeł Kołbaskowo.

To duży sukces władz Gminy Kołbaskowo, które były mocno zaangażowane w powstanie drogi. „Brawo Małgorzata Schwarz, wójt Gminy Kołbaskowo! Dzielnie i z wielkim zaangażowaniem od lat walczyła o obejście Warzymic i Przecławia. I wywalczyła!” - komentowała na facebooku Małgorzata Jacyna-Witt. Sławomir Nitras podkreślił swego czasu w wywiadzie dla Gazety Wyborczej, że przeznaczenie funduszy na obwodnicę Przecławia i Warzymic to w dużej mierze zasługa wójta gminy, Małgorzaty Schwarz.

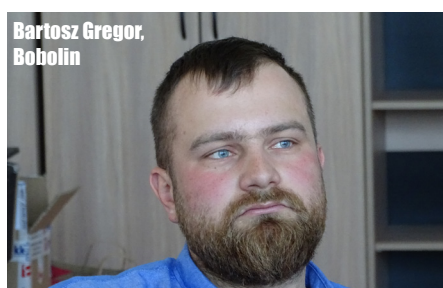

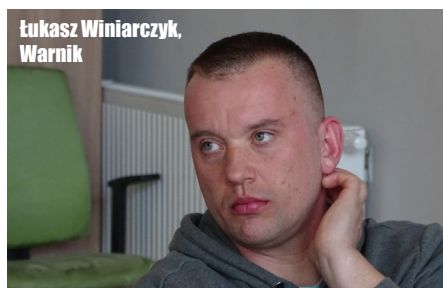
Powstanie nowa droga do obwodnicy

W związku z budową obwodnicy Gmina Kołbaskowo planuje realizację nowej drogi, która połączy obecną drogę krajową nr 13 z przyszłą obwodnicą Przecławia i Warzymic. Rozpocznie się na skrzyżowaniu przy Biedronce w Przecławiu, obok siedziby spółki BIMs Plus, i pobiegnie na wschód. Będzie miała około 600 metrów długości. Dzięki nowej drodze kierowcy będą mogli wybrać dojazd do Szczecina lub do autostrady A6 przez obwodnicę. Odkorkuje to z pewnością okolice szklarni i drogi Do Rajkowa.

Ciekawostką jest fakt, że część obwodnicy Przecławia i Warzymic, od autostrady A6 do rejonu Smętowic (tam powstanie węzeł), będzie równocześnie pierwszym fragmentem Zachodniej Obwodnicy Szczecina. Niedawno wybrano ofertę w przetargu (firmy Transprojekt Gdański na kwotę 14,6 mln złotych) na wykonanie badań geologicznych wraz z elementami koncepcji programowej dla inwestycji. Termin budowy drogi jest jednak nieznany.






Poznaj swojego sołtysa



Jak się kontaktować? Każdy sołtys posiada adres mailowy: sołtys.miejscowosc@kolbaskowo.pl, np. sołtys.karwowo@kolbaskowo.pl

OBWIESZCZENIE**Wójta Gminy Kolbaskowo z dnia 24 kwietnia 2019 roku**

Na podstawie art. 16 § 1 ustawy z dnia 5 stycznia 2011 r. – Kodeks wyborczy (Dz. U. z 2019 r. poz. 684) Wójt Gminy Kolbaskowo podaje do wiadomości wyborców informację o numerach oraz granicach obwodów głosowania, wyznaczonych siedzibach obwodowych komisji wyborczych oraz możliwości głosowania korespondencyjnego i przez pełnomocnika w wyborach do Parlamentu Europejskiego zarządzonych na dzień 26 maja 2019 r.:

Nr obvodu głosowania	Granice obvodu głosowania	Siedziba obwodowej komisji wyborczej
1	Kamieniec, Kamionki, Kolbaskowo, Kurów, Moczyły, Pargowo, Rosówek, Siadło Dolne, Siadło Górne, Ustowo	Zespół Placówek Oświatowych, Kolbaskowo 57, 72-001 Kolbaskowo
2	Barnisław, Będargowo, Bobolin, Karwowo, Ostoja, Przylep, Rajkowo, Smolęcín, Stobno, Warnik	Szkoła Podstawowa, Będargowo 1, 72-005 Przeclaw
3	Przeclaw od numeru 1 do numeru 48A i ulice: Aleja Kasztanowa, Klonowa, Lipowa, Aleja Brzozowa, Rekreacyjna oraz miejscowość Smętowice	Szkoła Podstawowa, Przeclaw 27A, 72-005 Przeclaw
4	Przeclaw od numeru 49 do końca	Szkoła Podstawowa, Przeclaw 27A, 72-005 Przeclaw Lokal dostosowany do potrzeb wyborców niepełnosprawnych 
5	Warzymice od numeru 1 do numeru 70 oraz ulice: Rubinowa, Słoneczna, Oliwkowa, Szafirowa, Turkusowa, Wrzosowa, Złota, Tęczowe Ogrody, Dębowa, Irysowa, Pod Zodiakiem, Zaciszna, Sympatyczna	Publiczne Gimnazjum, Przeclaw 27C, 72-005 Przeclaw Lokal dostosowany do potrzeb wyborców niepełnosprawnych 
6	Warzymice od numeru 71 do końca i ulica Brzeziny	Publiczne Gimnazjum, Przeclaw 27C, 72-005 Przeclaw Lokal dostosowany do potrzeb wyborców niepełnosprawnych 

Głosować korespondencyjnie mogą wyborcy posiadający orzeczenie o znacznym lub umiarkowanym stopniu niepełnosprawności, w rozumieniu ustawy z dnia 27 sierpnia 1997 r. o rehabilitacji zawodowej i społecznej oraz zatrudnianiu osób niepełnosprawnych, w tym także wyborcy posiadający orzeczenie organu rentowego o:

1) całkowitej niezdolności do pracy i niezdolności do samodzielnej egzystencji; 2) całkowitej niezdolności do pracy; 3) niezdolności do samodzielnej egzystencji; 4) o zaliczeniu do I grupy inwalidów; 5) o zaliczeniu do II grupy inwalidów; a także osoby o stałej albo długotrwałej niezdolności do pracy w gospodarstwie rolnym, którym przysługuje zasiłek pielęgnacyjny.

Zamiar głosowania korespondencyjnego powinien zostać zgłoszony do Komisarza Wyborczego w Szczecinie I najpóźniej do dnia 13 maja 2019 r.

Głosować przez pełnomocnika mogą wyborcy którzy najpóźniej w dniu głosowania ukończą 75 lat lub posiadający orzeczenie o znacznym lub umiarkowanym stopniu niepełnosprawności, w rozumieniu ustawy z dnia 27 sierpnia 1997 r. o rehabilitacji zawodowej i społecznej oraz zatrudnianiu osób niepełnosprawnych, w tym także wyborcy posiadający orzeczenie organu rentowego o:

1) całkowitej niezdolności do pracy i niezdolności do samodzielnej egzystencji; 2) całkowitej niezdolności do pracy; 3) niezdolności do samodzielnej egzystencji; 4) o zaliczeniu do I grupy inwalidów; 5) o zaliczeniu do II grupy inwalidów; a także osoby o stałej albo długotrwałej niezdolności do pracy w gospodarstwie rolnym, którym przysługuje zasiłek pielęgnacyjny.

Wniosek o sporządzenie aktu pełnomocnictwa powinien zostać złożony do Wójta Gminy Kolbaskowo najpóźniej do dnia 17 maja 2019 r.

Głosowanie w lokalach wyborczych odbywać się będzie w dniu 26 maja 2019 r. od godz. 7⁰⁰ do godz. 21⁰⁰.

Wójt Gminy Kolbaskowo
Małgorzata SCHWARZ




Przedшкоlaki na szóstkę

Przedшкоlaki z Kołbaskowa mistrzami matematyki! Gratulujemy:)

Za nami I olimpiada matematyczna dla przedшкоlaków z naszej gminy. Odbyła się w Przedszkolu Publicznym w Przecławiu, pod patronatem Wójta Gminy Kołbaskowo.

- Dzieci fantastycznie radziły sobie z zadaniami, byłam mocno zaskoczona. Do tego świetnie współpracowały ze sobą - mówi Aneta Pietrzak, dyrektor placówki w Przecławiu.

W olimpiadzie udział wzięły podopieczni z Przedszkola Publicznego w Przecławiu, Punktu Przedszkolnego w SP w Przecławiu, z przedszkola Wyspa Malucha w Przecławiu oraz w zielonych koszulkach z przedszkola w Zespole Placówek Oświatowych w Kołbaskowie.



8. Ćwierćmaraton Bielika

Niedziela, 26 maja 2019 roku
Siadło Dolne - Pargowo (11 km)



Więcej informacji na facebooku
i twitterze Gminy Kolbaskowo
oraz na stronie www.kolbaskowo.pl

Serdecznie zapraszamy:)