

300 złotych dla każdego
ucznia. Wyślij wniosek

Rośnij z nami. Świetna
zabawa w przedszkolu

Drogowcy bez wakacji.
Pracują w całej gminie



AKTUALNOŚCI

Numer 41 (7)/2018 Lipiec - Sierpień
Bezpłatny miesięcznik samorządowy

GMINY KOŁBASKOWO

**Równy asfalt i chodnik
Będzie remont "ulicówki"
w Przeclawiu**

**Bracia, Ukeje, Tulia
W studiu w Stobnie
śpiewają gwiazdy**

**Przeclaw. Dom kultury
wychodzi z ziemi**

**ZWiK informuje.
Podwyżki wody nie będzie**

**Darmowe badania jelita
grubego. Zyskaj spokój**



**Siadło Dolne
jeszcze piękniejsze**

795 - tyle metrów tak zwanej "ulicówki", czyli drogi powiatowej w Przeclawiu zostanie przebudowane

15,9 - tyle procent powierzchni powiatu polickiego stanowi Gmina Kolbaskowo (7 % to tereny leśne)

63,2 - o tyle procent według GUS wzrosła liczba ludności w gminie Kolbaskowo od 2002 roku

W Kolbaskowie zapłacisz kartą

Urząd Gminy w Kolbaskowie przystąpił do programu płatności bezgotówkowych. Program jest prowadzony przez Ministerstwo Rozwoju we współpracy z Krajową Izbą Rozliczeniową S.A., która pełni rolę koordynatora programu oraz wspiera finansowo jego wdrożenie i funkcjonowanie.

W naszym urzędzie
zapłacisz kartą płatniczą
i telefonem



Urząd uczestniczy w Programie upowszechniania płatności bezgotówkowych w administracji publicznej, prowadzonym przez Ministerstwo Rozwoju we współpracy z Krajową Izbą Rozliczeniową S.A.

Wydawca: Gmina Kolbaskowo.
Drukarnia: Soft Vision. Redakcja: Jarosław Dworzyński. Kontakt: Urząd Gminy Kolbaskowo, 72-001 Kolbaskowo 106.
Mail: gazeta@kolbaskowo.pl. Redakcja nie zwraca niezamówionych materiałów.



Kibice nie zawiedli, mocno trzymali kciuki za bialo-czerwonych, także pracownicy Urzędu Gminy w Kolbaskowie (na zdjęciu). Niestety, polscy piłkarze na mundialu w Rosji rozczarowali. Ale jesteśmy optymistami, następnym razem będzie dużo lepiej

Wakacyjne ciekawostki

Słowo wakacje pochodzi z łaciny (vacatio - uwolnienie) - oznacza okres wolny od nauki szkolnej. Natomiast pojęcie urlopu pochodzi z niemieckiego „Urlaub”. Tak średniowieczni rycerze pytali swych władców lennych o pozwolenie na „Urlaub”, aby zaciągnąć się do bitwy.

Lipiec i sierpień

Nazwa miesiąca lipiec pochodzi od kwitnących w tym czasie lip. Dawna nazwa siódmego miesiąca w roku to lipień (por.

Kalendarium

ukr. липень / lipeń, biał. ліпень / lipień). Łacińska nazwa Iuliusz Cezara i różnych formach została zapożyczona przez większość języków europejskich.

Nazwa miesiąca sierpień pochodzi od używanego podczas żniw sierpa (por. czes. srpen, ukr. серпень / serpeń; chorw. srpanj). Dawna nazwa to stojączka (bo przyroda, dosięgłszy pełni, na chwilę przystaje), także sirzpień, sirpień, czyrwień. Łacińska nazwa Augustus zapożyczona przez większość języków europejskich,

nadana została na cześć cesarza Oktawiana Augusta.

Wakacyjne przysłowia

- Lipcowe upały, wrzesień doskołały.
- Miesiąc lipiec musi przypiec i ostatki mąki wypiec.
- Kiedy lipiec daje deszcz, długie lato będzie jeszcze.
- Czego lipiec i sierpień nie dowarzy, tego wrzesień nie usmaży.
- Jeśli w sierpniu dni jasne, będą stodoły ciasne.
- Gdy w dni sierpnia spieka wszędzie, tedy długa zima będzie.

Na końcu języka... czyli minimum poprawności. Nazwiska należy odmieniać

Nazwiska stanowią gramatycznie dość skomplikowaną część słownictwa. Wiele osób ma za złe fakt, że ktoś ich nazwisko odmienia. Nieśluszenie. Nazwiska należy odmieniać, choć niekiedy wydaje się to być naruszeniem naszej emocjonalnej prywatności. Ale właśnie przez szacunek dla samych siebie (i innych), należy przestrzegać reguł poprawności językowej.

Nazwiska i ich odmiana to temat rzeka. Warto więc odnieść się do kilku choćby kwestii, które absolutnie nie wyczerpują tematu.

Jeśli nazwisko ma brzmieniowo i znaczeniowo formę przymiotnikową, to ma dwie formy rodzajowe: męską - zakończoną na -y (np. Biały, Mądry) i żeńską - zakończoną na -a (np. Biała, Mądra). Kobiety mogą tu zdecydować, czy będą nosiły żeńską (pani Biała, Mądra), czy męską formę nazwiska (pani Mądry, Biały). Jeśli nazwisko zakończone na -y nie kojarzy się z typowym przymiotnikiem, brzmi wtedy jed-

nakowo w formie męskiej i żeńskiej, np. pan/pani Burdzy, Brzychcy, Patrycy (a w liczbie mnogiej - państwo Burdzy...).

Nazwisko nie kojarzone z przymiotnikiem, ale zakończone na -a - zarówno dla kobiety, jak i mężczyzny przybiera formę deklinacji żeńskiej: Kolasa - Kolasie, Wałęsa - Wałęsie, Matyńka - Matyńce, Gugała - Gugale.

Warto pamiętać, że wszystkie nazwiska męczyzn należy odmieniać zgodnie z normą polszczyzny, niezależnie, czy są nazwami rodzimymi, czy obcymi np. Goya - Goi, Verdi - Verdiego.

Wyjątek stanowią nazwiska zakończone na -o: Polko, Bańko, Łopato.

Nieodmienne mogą pozostać nazwiska zakończone na -e: Lipke, Friske, Handtke.

W nazwiskach typu: Zieja, Dyja, Tuleja, formy dopełniacza brzmią: Ziei, Dyi, Tulei (dla form obojga płci).

Od każdego nazwiska można utworzyć formy liczby mnogiej. Nazwiska mające postać przymiotnika i zakończone na -y (Biały, Mądry, Żelazny) brzmią w liczbie mnogiej: państwo Biali, Żelazni, Mądrzy.

Gdy nazwisko kończy się na -y, ale nie jest typowym przymiotnikiem (Burdzy, Batory, Gajcy) to w liczbie mnogiej ma końcówkę -owie: Burdzwowie, Batorowie, Gajcowie i odpowiednio się deklinuje (Burdzych, Batorych, Gajcych). Pozostałe typy nazwisk mają w mianowniku liczby mnogiej końcówkę -owie: Boruc - Borucowie, Paszko - Paszkowie, Sternal - Sternalowie, Mól - Molowie, Malara - Malarówie, Biniak - Bińkowie itp. W dopełniaczu przybierają końcówkę -ów (Boruców, Paszków, Sternalów, Molów, Malarów, Bińków).

Odmienianie nazwisk to też dowód kultury. Pod rozważanie zainteresowanym.

BeFa

Gmina Kolbaskowo do remontu drogi powiatowej w Przeclawiu dołożyła 920 tys. złotych



Będzie remont „ulicówki”

Droga doczeka się generalnego remontu. Powiat Policki otrzymał dotację z budżetu państwa na przebudowę jednej z głównych dróg w Przeclawiu w wysokości 2,2 mln złotych. **Blisko milion złotych dołożyła Gmina Kołbaskowo**

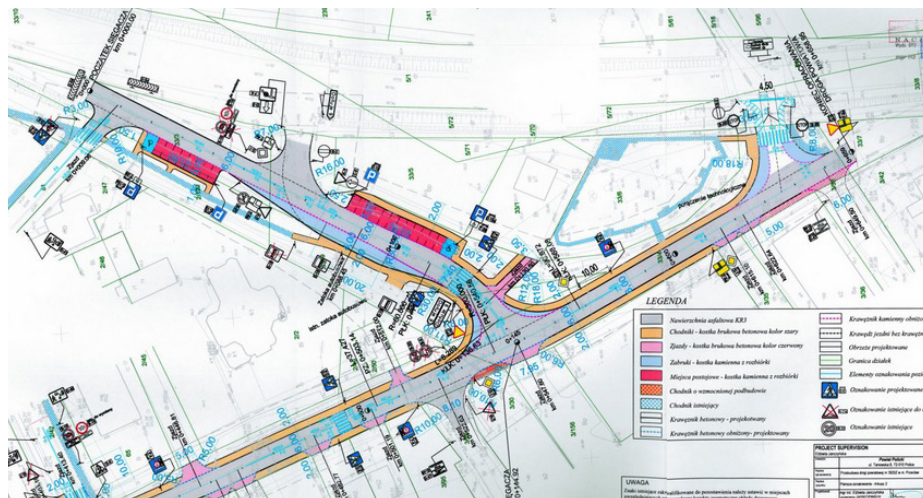
- Ogłoszono już przetarg na realizację inwestycji – mówiła w połowie czerwca Magdalena Sochanowska, naczelnik Wydziału Komunikacji, Transportu i Dróg Starostwa Powiatowego w Policach. - Termin składania ofert wyznaczono na początek lipca.

Chodzi o 795 metrów drogi powiatowej w Przeclawiu, która zaczyna się przy drodze krajowej nr 13 na wysokości kościoła i biegnie w stronę przejazdu kolejowego linii Szczecin – Berlin, do wysokości posesji Przeclaw 14 (skrzyżowanie w stronę przedszkola). Pojawi się na niej nowa nawierzchnia, parkingi, dogodne zjazdy do posesji, odbudowane zostaną chodniki, wybudowana będzie także kanalizacja deszczowa.

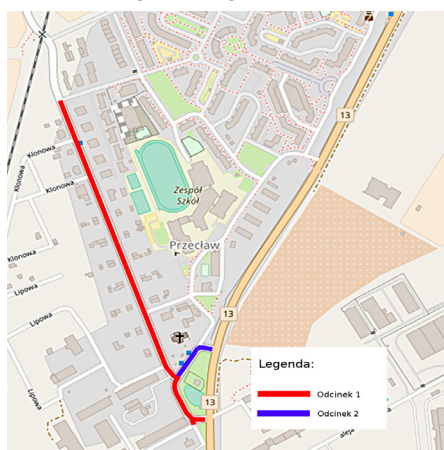
Droga wygląda dziś fatalnie. Jak czytamy w dokumentacji technicznej: „Istniejąca nawierzchnia jezdni i chodników w/w odcinków drogi jest w złym stanie. Jezdnia posiada liczne spękania, koleiny oraz zawiera nierówności nawierzchni - pochylenia podłużne i poprzeczne nie posiadają wymaganych spadków, co uniemożliwia prawidłowy spływ wód opadowych. Istniejąca kanalizacja deszczowa jest niedrożna i uszkodzona”.

O pilnej potrzebie remontu jednej z głównych ulic w Przeclawiu mówi się od dawna.

- Już od 2002 roku mieszkańcy skarżyli się, że „ulicówka” jest w takim stanie, że wymaga pilnej naprawy - mówiła Małgorzata Schwarcz, wójt Gminy Kołbaskowo. - Mieszkańcy na



Na rysunku fragment drogi w rejonie skate parku, przy drodze krajowej nr 13, która biegnie u góry grafiki



Wyremontowana będzie droga w Przeclawiu od „wyspy” ze skateparkiem do skrzyżowania w stronę przedszkola (odcinek czerwony i niebieski na mapie)

każdym zebraniu sołeckim przedstawiali problemy związane z uszkodzonymi chodnikami, brakiem odwodnienia drogi. Ruch na tej ulicy jest coraz większy, w związku z korkami na ulicy Do Rajkowa. „Ulicówka” staje się dla mieszkańców Przeclawia i Warzyc drugą umożliwiającą ominięcie uciążliwości na trzynastce.

„Największym problemem w realizacji inwestycji był brak środków finansowych w budżecie właściciela drogi, którym jest Starostwo Powiatowe w Policach. Przez lata trwał tzw. „montaż finansowy” inwestycji. Od samego początku gmina Kołbaskowo godziła się na dofinansowanie tego zadania ze środków własnych i wykonała z własnych środków projekt tej drogi. Jednak ciągle brakowało około 2 mln zł ze źródeł zewnętrznych. W podziale środków z budżetu centralnego Przeclaw zawsze przegrywał kilkoma punktami z biedniejszymi regionami. Z jeden strony byliśmy zbyt bogaci i za to nam zabierano punkty, z drugiej strony na naszych drogach było według statystyki zbyt bezpiecznie i dofinansowanie otrzymywała inne drogi” – informuje przeclaw24.

Wartość inwestycji wynosi ok. 3,7 mln zł. Gmina Kołbaskowo zaplanowała w budżecie dotację celową w wysokości ok. 900 tys. zł, powiat policki ma zaplanowane również ok. 900 tys. zł, pozostała kwota to dotacja z budżetu państwa.

Kiedy droga będzie gotowa? "Maksymalny termin wykonania zamówienia: od dnia zawarcia umowy do 16 listopada 2018" - czytamy w dokumentacji technicznej.

Budowa wychodzi już z ziemi



Ruszyły prace budowlane.

- W tym momencie zbrojone są fundamenty budynku głównego

- mówi Marcin Dziemidowicz, kierownik budowy domu kultury w Przeclawiu

Małgorzata Schwarz, wójt gminy Kolbaskowo umowę z przedstawicielami firmy Adamietz, która realizuje inwestycję, podpisała 22 marca 2018 roku. Prace na budowie rozpoczęły się 18 kwietnia.

- Do tej pory wykonaliśmy prace ziemne, polegające na wykopach pod ławy fundamentowe i usunięciu warstw humusu. Na początku czerwca przystąpiliśmy do pierwszych betonowań - informuje Marcin Dziemidowicz.

Co chwilę na teren budowy wjeżdżają ciężarówki z betonem.

- Rozpoczęliśmy prace zbrojarsko - ciesielskie, w tym momencie jest wylewana ława fundamentowa pod budynek B1, czyli budynek główny kompleksu - tłumaczył w połowie czerwca kierownik.

Wyjaśnijmy, ława fundamentowa to pozioma belka spoczywająca na gruncie, zwykle wykonana ze zbrojonego betonu, przekazuje na podłoże gruntowe całość obciążeń budowli.

A jakie prace planowane są na najbliższe tygodnie?

- Planujemy dalsze betonowania, zasypywanie środka budynku, przygotowania pod posadzki i wykop pod piwniczne elementy obiektu, takie jak basen - dodaje Marcin Dziemidowicz.

Ekipa firmy Adamietz planuje budynek główny postawić do końca tego roku.

- Zgodnie z harmonogramem, który został przekazany inwestorowi, do końca roku mamy zamiar wykonać bryłę budynku głównego z zamknięciem elewacji, aby w okresie jesienno-zimowym prace mogły przenieść się do środka. A na początku wiosny 2019 roku rozpoczniemy pozostałe prace na zewnątrz, aby

dotrzymać terminu listopadowego - wyjaśnia Waldemar Łagódka, dyrektor realizacji projektów w spółce Adamietz.

Na budowie obecnie pracuje 15 osób. W przyszłości będzie to od 30 do 50 osób. W końcowym etapie, przy pracach instalacyjnych, wykończeniowych będzie to około 80 osób - usłyszeliśmy na budowie.

- To bardzo ważna dla nas, największa w historii gminy budowa. Ten obiekt będzie odwiedzany przez tysiące ludzi - mówiła Małgorzata Schwarz.

Obiekt powstaje w Przeclawiu przy drodze krajowej nr 13. Piętrowy budynek będzie podzielony na część kulturalną i rekreacyjną. Na parterze znajdzie się wielofunkcyjna sala widowiskowo-konferencyjna na 300 osób wraz ze sceną i zapleczem. W części sportowo - rekreacyjnej znajdziemy basen o wymiarach 11,5 na 3,90 m, jacuzzi, solarium, saunę, salę fitness, siłownię. Na piętrze znajdują się sale do prowadzenia zajęć plastycznych, muzycznych czy komputerowych. Przed budynkiem będzie parking i teren zielony. Za obiektem korty tenisowe, boiska do koszykówki i siatkówki, tereny zielone i alejki spacerowe oraz trzy wybiegi dla psów. Swoje miejsce znajdzie także kawiarnia. Projekt wykonała spółka PORTAL-PP. Koszt budowy to około 27 mln zł. Czas realizacji - 20 miesięcy.



Zeskanuj kod
i zobacz film



Prace rozpoczęły się 18 kwietnia



Więcej zdjęć oraz filmów z budowy - facebook lub you tube Gminy Kolbaskowo



Bryła budynku głównego ma być gotowa w tym roku

Drogowcy nie mają wakacji

Budują i remontują w całej gminie. W Moczyłach i Karwowie przebudowują drogi gminne, budują ścieżkę rowerową z Karwowa do Warnika, rozpoczęli też budowę nowej drogi gminnej w Kołbaskowie

Na początku czerwca rozpoczęła się budowa nowej drogi gminnej w Kołbaskowie. Będzie miała 612 m długości i 6 szerokości. Rozpocznie się przy rondzie biszkoptowym na drodze krajowej nr 13, w pobliżu Amazona (wylot już istnieje), pobiegnie w stronę torów kolejowych, gdzie skręci w lewo i połączy się w pobliżu przejazdu kolejowego z drogą powiatową Smolećcin - Kołbaskowo. Stojąc w tym miejscu doskonale widać już przebieg przyszłej drogi.

- To bardzo ważna dla nas inwestycja. Droga umożliwi rozwój gospodarczy gminy i pozwoli na połączenie 95 ha, w tym 65 ha będących własnością gminy, przeznaczonych pod transport, produkcję i usługi z systemem dróg, krajową trzynastką i autostradą pomijając miejscowość Kołbaskowo. Umożliwi ona lokowanie się nowych firm, które są zawsze największym płatnikiem podatku od nieruchomości - mówi Małgorzata Schwarz, wójt gminy Kołbaskowo.

Drogę buduje firma Eurovia, która ma 270 dni na realizację zadania. Koszt - ok. 3 mln zł.



Budowa drogi gminnej w Kołbaskowie

Asfalt na ścieżce we wrześniu

W maju rozpoczął się remont drogi gminnej w Karwowie (700 m) oraz budowa ścieżki rowerowej z Karwowa do Warnika (1,7 km). Prace rozpoczęto w trzech miejscach. W samym Karwowie, w części zachodniej wsi, rozpoczęto prace kanalizacyjne. Natomiast w Warniku oraz w połowie pomiędzy obiema miejscowościami rozpoczęto budowę ścieżki.

- Dotychczas wykonano roboty polegające na rozbiórce istniejącej nawierzchni bitumicznej we wsi Karwowo - mówiła w połowie czerwca Anna Cembrzyńska, rzeczniczka firmy Strabag, która realizuje inwestycję. - Obecnie



Budowa ścieżki rowerowej Karwowo - Warnik

trwają tam prace polegające na budowie kanalizacji deszczowej oraz usuwaniu kolizji z siecią elektryczną oraz teletechniczną. W najbliższym czasie po wykonaniu robót związanych z infrastrukturą podziemną przystąpimy do budowy konstrukcji jezdni na odcinku około 200 m.

Równocześnie na ścieżce rowerowej między Karwowem a Warnikiem prowadzone są prace związane z budową konstrukcji oraz ustawianiem oporników betonowych. Już dziś doskonale widać przebieg szlaku.

- Obecnie podbudowy zostały wykonane na odcinku około kilometra - mówiła rzeczniczka. Prace na ścieżce idą szybko, w czerwcu układano 80 metrów krawężników dziennie. Prace asfaltowe planowane są na wrzesień. Nie oznacza to jednak, że w tym czasie można będzie ze ścieżki rowerowej już korzystać.

- Ponieważ ścieżka rowerowa jest przedłużeniem budowanej drogi w Karwowie, zostanie udostępniona rowerzystom dopiero po uzyskaniu pozwolenia na użytkowanie całego odcinka - ścieżki i drogi. Ze względów bezpieczeństwa nie możemy ścieżki rowerowej udostępnić wcześniej, ponieważ prace budowlane będą nadal prowadzone na odcinku drogi. Dlatego prosimy mieszkańców oraz rowerzystów o cierpliwość i wyrozumiałość - wyjaśnia Anna Cembrzyńska.

Na budowie pracuje obecnie 20 osób. Termin wykonania zadania to grudzień 2018 roku. - Dotychczas nie wystąpiły żadne okoliczności, które mogłyby spowodować wydłużenie terminu realizacji - kończy rzeczniczka.

Inwestycja "Przebudowa dróg gminnych we wsi Karwowo oraz budowa ścieżki rowerowej Karwowo-Warnik, gmina Kołbaskowo" kosztuje ok. 6 mln zł (w tym sama ścieżka rowerowa 1,5 mln zł). Gmina na inwestycję otrzymała 80% unijnego dofinansowania.

W Moczyłach koniec prac po wakacjach

Trwa przebudowa drogi gminnej w Moczyłach wraz z kanalizacją deszczową. Chodzi o główną drogę we wsi o długości 725 m. Rozpoczyna się koło symbolu Moczył - łódki, a kończy tuż przy Odrze. Na jakim etapie jest inwestycja?

- Łączne zaawansowanie robót oceniam na ok. 60% - mówił w czerwcu Artur Rozenek ze spółki Met-Instal, która realizuje prace. - Do tej pory wykonaliśmy całą sieć kanalizacji deszczowej oraz przyłącza deszczówki do granic posesji, ułożyliśmy krawężniki i konstrukcję drogi od strony rzeki, jeszcze bez nawierzchni, wykonaliśmy też część zjazdów z kostki. Za nami także roboty branży teletechnicznej, hydrotechnicznej i elektrycznej.



Remont drogi gminnej w Moczyłach

Podczas wizyty w Moczyłach zauważyliśmy, że największe prace prowadzone w tym czasie były w centrum wsi, w rejonie sklepika.

- Na miejscu jest do czterech ekip, w zależności od potrzeb - mówi Artur Rozenek. - W najbliższym czasie będziemy kontynuować roboty drogowe i instalacyjne, przed nami ustawianie kolejnych krawężników i wykonywanie studzienek pod wpusty deszczowe wraz z odpływami, kontynuacja robót teletechnicznych, hydrotechnicznych i wykonanie muru oporowego - dodaje.

Docelowo w Moczyłach na długości 612 m położona zostanie nowa nawierzchnia asfaltowa, na odcinku o długości 113 m, najbliższej Odry, powstanie droga o nawierzchni z płyt betonowych. Pojawią się także chodniki, które będą miały 2 metry szerokości.

Inwestycję wykonuje spółka Met-Instal z Miękowa pod Goleniowem. Prace mają zakończyć się we wrześniu. Koszt to 3,3 mln zł.

Podwyżki wody nie będzie

Rozmowa z **Izabelą Wesołowską - Kośmider**, dyrektorką Zakładu Wodociągów i Kanalizacji w Kołbaskowie

- Podwyżki wody w naszej gminie nie będzie...
- Nie będzie. Nie prowadzimy swojej działalności dla zysku. Ustalamy wysokość opłat za dostarczanie wody i odbiór ścieków, szacując spodziewane przychody, a te z kolei muszą pokryć koszty bieżącego funkcjonowania zakładu: remonty urządzeń, modernizacje sieci i obiektów, nakłady na poprawę jakości wody, ogromne koszty energii elektrycznej czy opłaty środowiskowe.

- Kto decyduje o cenie wody?

- Dotychczas taryfy były zatwierdzane przez radę gminy. Nawet jeśli rada nie akceptowała wysokości stawek, to one i tak wchodziły w życie na mocy przepisów Ustawy o zbiorowym zaopatrzeniu w wodę. Od tego roku jest inaczej. Taryfę, czyli wysokość stawek za dostarczoną wodę i odebrane ścieki, zatwierdzają nie rady gmin, a organ regulacyjny. W naszym przypadku jest nim Dyrektor Regionalnego Zarządu Gospodarki Wodnej Państwowego Gospodarstwa Wodnego Wody Polskie w Szczecinie. Tam musieliśmy złożyć nasz wniosek taryfowy. Tam został on rozpatrzony i szczęśliwie przyjęty bez żadnych uwag.

- Na jaki okres ta taryfa będzie obowiązywała?

- Na trzy lata, o ile w istotny sposób nie zmienią się warunki ekonomiczne.

- Jakie taryfy obowiązywały w ostatnich latach?

- W ubiegłym roku podwyżki cen za wodę nie było. Dwa lata wcześniej podwyżka dotyczyła mieszkańców spoza Przecławia i Warzyc. Stawka za wodę została ujednoczona dla wszystkich odbiorców z gminy, tak aby mieszkańcy tych dwóch miejscowości nie musieli płacić więcej niż pozostali. Dzięki inwestycjom nie musieliśmy już utrzymywać całodobowej obsługi na ujęciu Ustowo Szklarnie i awaryjnie kupować wody z miasta Szczecin. Ceny mogły zostać wyrównane.

” Twarda woda, w dopuszczalnych parametrach, jest zdrowa. Dostarcza nam magnezu, wapnia i biopierwiastków

- Czy się zajmuje ZWiK w Kołbaskowie?

- Zadaniem zakładu jest utrzymanie ciągłości dostaw wody i odbioru ścieków. Aby tę ciągłość utrzymać, inwestujemy w nowoczesne urządzenia, modernizujemy sieć, przeprowadzamy konieczne remonty przepompowni i ujęć wody. Gmina Kołbaskowo inwestuje w rozbudowę sieci, naszym zadaniem jest ich eksploatacja i dbałość o nie.



Od 2014 roku przeprowadziliśmy modernizację stacji uzdatniania wody w Kamieńcu, w Warzycicach oraz na tzw. Szklarniach. Kołbaskowo wyposażyliśmy w nowy zbiornik retencyjny. Teraz rozpoczęliśmy remont w Ostoi. Robimy tyle, na ile wystarcza nam pieniędzy. Mamy plan remontów i konsekwentnie go realizujemy. Modernizacje prowadzimy tak, by nie została przerwana ciągłość dostaw wody.

- Jaką mamy wodę w gminie Kołbaskowo? Mieszkańcy Warzyc na przykład mówią, że woda jest twarda. To dobrze czy źle? Picie takiej wody jest niebezpieczne?

- Woda w gminie Kołbaskowo czerpana jest z ośmiu studni głębinowych. Poddajemy ją procesowi uzdatniania poprzez odmanganianie za pomocą napowietrzania. Woda jest filtrowana. Nie jest ani chlorowana, ani ozonowana. Można ją bezpiecznie pić prosto z kranu. Sprawa twardości wody wywołuje zawsze dużo emocji. Twarda woda zostawia osad na naczyniach, na szybach kabin prysznicowych czy w pralkach, ale twarda woda, oczywiście w dopuszczalnych parametrach, jest wodą zdrową. Dostarcza organizmowi magnezu, wapnia i biopierwiastków niezbędnych do jego prawidłowego funkcjonowania. Dzięki nowoczesnym urządzeniom na bieżąco monitorujemy parametry wody i utrzymujemy je na wymaganym poziomie.

- Szczecin ma wodę z jeziora Miedwie, szczyli się tym, że woda jest bardzo dobra. Nasza jest tak samo dobra czy lepsza?

- Szczeciński ZWiK ma w tej chwili jedną z najnowocześniejszych w Polsce i Europie



Fot. sxc.hu

” Woda jest filtrowana. Nie jest ani chlorowana, ani ozonowana. Można ją bezpiecznie pić prosto z kranu

stacji uzdatniania wody na Miedwiu. Jednak woda z Miedwia jest wodą powierzchniową, musi być ozonowana. Musi spełniać te same normy, które obowiązują wszystkich dostawców wody. Nigdy nie będzie tak smaczna jak woda z ujęć głębinowych.

Gospodarka finansowa ZWiK Kołbaskowo

Fragment sprawozdania z funkcjonowania ZWiK 2017. "Funkcjonowanie Zakładu w formie samorządowego zakładu budżetowego oznacza, że odpłatnie wykonuje on zadania, pokrywając koszty i zobowiązania swojej działalności z uzyskiwanych przychodów własnych (zgodnie z zasadą samofinansowania się), bez możliwości pokrywania kosztów bieżącej działalności z dotacji gminnej (poza dotacją na pierwsze wyposażenie) z obowiązkiem odprowadzenia nadwyżki finansowej do budżetu gminy.

Przychody własne Zakładu pochodzą ze sprzedaży usług (opłata za wodę, ścieki, abonament), odsetek bankowych, odsetek za nieterminowe wpłaty należności a także ze sprzedaży usług pozostałych oferowanych przez Zakład. Wpływy z tytułu świadczonych usług przez Zakład w 2017 wyniosły 5 324 700,68 zł i były wyższe o 2,70 % w stosunku do roku poprzedniego (kwotowo o 144 905 zł), przy jednoczesnym utrzymaniu ceny za wodę i ścieki na niezmiennym poziomie. Zanotowano większą ilość sprzedanej wody oraz odebranych ścieków z uwagi na przyłączających się nowych odbiorców – wzrost około 2%, oraz zanotowano ponad 30 % wzrostu ze sprzedaży usług pozostałych świadczonych przez Zakład".

Jakie taryfy

W zakresie zbiorowego dostarczania wody taryfa określa jedną cenę za usługę dostarczenia 1 m3 wody przeznaczonej do spożycia przez ludzi dla wszystkich odbiorców, której wysokość Zakład proponował utrzymać na dotychczasowym poziomie, tj. 3,70 zł netto (4,00 zł brutto). W zakresie zbiorowego odbioru ścieków taryfa określa jedną cenę za usługę odprowadzania 1 m3 ścieków dla wszystkich odbiorców, której wysokość Zakład proponował utrzymać na dotychczasowym poziomie, tj. 5,00 zł netto (5,40 zł brutto).

Utrzymano dotychczasowe ceny za dostarczaną wodę i odprowadzane ścieki.



Bezpłatne badania jelita grubego. Zyskaj spokój

Już od września mieszkańcy gminy Kołbaskowo będą mogli poddać się bezpłatnym badaniom kolonoskopowym. **Nie zwlekaj, zadzwoń dziś**

Gmina Kołbaskowo we współpracy z Centrum Medycznym Sonomed, jako pierwsza w województwie stała się partnerem projektu bezpłatnych, profilaktycznych badań jelita grubego „Kolonovita – Badania profilaktyczne jelita grubego ratują życie!” współfinansowanego przez UE ze środków Europejskiego Funduszu Społecznego w ramach Regionalnego Programu Operacyjnego Województwa Zachodniopomorskiego na lata 2014-2020.

- Projekt obejmuje bezpłatne profilaktyczne badania kolonoskopowe dla pacjentów w wieku od 55 do 64 lat oraz od 25 do 65 lat dla osób pochodzących z rodzin HNPCC lub FAP (z potwierdzonym obciążeniem genetycznym), które takich badań nie miały przez ostatnie 10 lat - mówi Katarzyna Petriczko z Centrum Medycznego Sonomed.

Dlaczego warto się zbadać

Czy problem nowotworów jelita grubego może dotyczyć również Ciebie? Rak jelita grubego jest trzecim najczęściej rozpoznawanym nowotworem u mężczyzn i drugim co do częstości u kobiet, zaraz po raku piersi. Rak we wczesnym stadium rozwoju nie daje zazwyczaj żadnych niepokojących objawów, niestety pierwsze symptomy mogą pojawić się dopiero w stadium bardziej zaawansowanym, gdy będzie już za późno na wdrożenie skutecznego leczenia. Z tego powodu niezwykle istotne stają się profilaktyczne badania kolonoskopowe, umożliwiające zdiagnozowanie oraz z wielu przypadkach usunięcie bezobjawowych jeszcze zmian. Takie postępowanie pozwala zmniejszyć ryzyko zachorowania na raka jelita grubego nawet o 60-90%.

- Badanie profilaktyczne szczególnie warto wykonać w wieku od 55 do 64 lat. W tym okresie bowiem aż 25 % populacji ma polipy, a 5 % jest zagrożonych rozwojem raka – wyjaśnia Katarzyna Petriczko.

Na czym polega badanie kolonoskopowe? Badanie to polega na obejrzeniu giętkim endoskopem całego dolnego odcinka przewodu pokarmowego. Obraz z kamery przekazywany jest na monitor o wysokiej rozdzielczości.

Niezwykle istotne jest odpowiednie przygotowanie pacjenta do badania, polegające na dokładnym oczyszczeniu jelita poprzez podanie odpowiedniego środka farmakologicznego. Każdy uczestnik projektu otrzyma taki środek za darmo oraz zostanie dokładnie przeszkolony w kwestii jego stosowania.



Kolonovita - badania profilaktyczne jelita grubego ratują życie

„ *Projekt obejmuje bezpłatne badania dla pacjentów w wieku od 55 do 64 lat oraz młodszych z rodzin obciążonych genetycznie*

Kolonoskopia nie musi być bolesna!

- Jednym z najczęściej powielanych mitów dotyczących kolonoskopii jest bolesność badania – mówią pracownicy Sonomed. - Takie informacje zniechęcają pacjentów do poddania się tej procedurze. Dzięki osiągnięciom dzisiejszej medycyny, kolonoskopia oraz polipektomia (usunięcie drobnych polipów podczas badania) nie muszą być bolesne! Dodatkowo istnieje możliwość odpowiedniego znieczulenia pacjenta dla zapewnienia bezpieczeństwa oraz jak największego komfortu.

Udział w projekcie jest całkowicie bezpłatny. Ilość miejsc ograniczona – zadecyduje kolejność zgłoszeń. Badanie zostanie przeprowadzone w Pracowni Endoskopowej Centrum Medycznego Sonomed sp. z o.o., przy ul. Bandurskiego 98 w Szczecinie.

Więcej informacji na spotkaniach

Szczegółowe informacje dotyczące zapisów opublikowane zostaną wkrótce, m.in. na profilu Gminy Kołbaskowo na facebooku.

- Wtedy poinformujemy o terminach spotkań z mieszkańcami, na których lekarze szczegółowo omówią ten problem, odpowiedzą na pytania oraz zbiorą deklaracje od osób zainteresowanych badaniem – mówi Katarzyna Petriczko.

Osoby zainteresowane uczestnictwem w programie więcej informacji znajdą na stronie projektu www.kolonovita.pl.

Profilaktyczna kolonoskopia pozwala zmniejszyć ryzyko zachorowania na raka jelita grubego nawet o 60-90%



Zeskanuj kod i dowiedz się więcej



Budowa zakończona. Siadło

Pół roku trwała budowa nabrzeża wraz z pomostami nad Odrą w Siadle Dolnym. Firma Rusiecki zakończyła prace

„Uroczu położona wieś nad Odrą w gminie Kolbaskowo jest świetnie znana miłośnikom kajakowych wypadów na Międzyodrzu. Jest tu wypożyczalnia sprzętu wodnego, a dzikie, urocze kanały zaczynają się dosłownie po drugiej stronie Odry. Do Siadła Dolnego przyjeżdża co roku coraz więcej turystów. Najpierw mieli tu do pokonania fatalnej jakości bruk, klasyczne „kocie łby”. Kilka lat temu droga przez miejscowość została zmodernizowana. Pojawiły się też miejsca parkingowe. Teraz trwa przebudowa nabrzeża nad Odrą, której kluczowym elementem będą pomosty” – pisał w kwietniu red. Andrzej Kraśnicki jr z Gazety Wyborczej w artykule „Latem nie poznacie tego miejsca. Baza wypadowa na Międzyodrzu zmienia oblicze”.

Rzeczywiście, Siadło Dolne, które od lat przyciąga turystów kajakowych i nie tylko, bo także rowerowych, zmieniło się. Pracownicy szczecińskiej firmy Rusiecki, która wykonywała inwestycję, prace zakończyli pod koniec czerwca.

„ *Liczymy, że to przedsięwzięcie pozwoli nam przyciągnąć kolejnych krajowych i zagranicznych turystów*

Wójt Małgorzata Schwarz


Co się zmieniło? Teren nad rzeką został zagospodarowany. Umocniono linię brzegową Odry. Postawiono trzy pomosty z systemami trapowymi oraz elementami cumowania, pojawiły się altany piknikowe, ławki parkowe, są miejsca do gry w szachy lub warcaby z kamiennymi blatami, miejsca do grillowania, wiaty do przechowywania kajaków, ciąg pieszo-rowerowy, stojaki na rowery, nowe oświetlenie oraz toalety. Wykonano też dużo nowych nasadzeń, kwiatów i krzewów. Chore drzewa wycięto,

a posadzono nowe. - Za jakiś czas teren mocno się zazieleni – mówili pracownicy. Od południa zmodernizowano basen Autostrada, gdzie będą zimowały pomosty.

- Odra - choć urokliwa - jest jeszcze niewystarczająco doceniana turystycznie, stąd decyzja o lokalizacji inwestycji w Siadle Dolnym i modernizacji nabrzeża – uważa Małgorzata Schwarz, wójt Gminy Kolbaskowo. - Liczymy, że to przedsięwzięcie pozwoli nam przyciągnąć kolejnych krajowych i zagranicznych turystów.

Budowa w Siadle Dolnym odbiła się szerokim echem w regionie. Informowały o niej Telewizja Polska, Radio Szczecin, a także największe szczecińskie dzienniki Gazeta Wyborcza, Głos i Kurier. - To takie przedłużenie bulwarów szczecińskich – powiedział jeden z napotkanych turystów.

Inwestycja pod nazwą „Zagospodarowanie lewego brzegu Odry Zachodniej w miejscowości Siadło Dolne, gmina Kolbaskowo” kosztowało 3,785 mln zł. W 59,99% sfinansowała ją Unia Europejska, bowiem Gmina Kolbaskowo otrzymała 2 mln 164 400 zł z Regionalnego Programu Operacyjnego Województwa Zachodniopomorskiego.





o Dolne jeszcze piękniejsze

Przypomnijmy, rejon Siadła Dolnego jest bardzo atrakcyjny dla kajakarzy. Odra Zachodnia wraz z Odrą Wschodnią tworzy Międzyodrze, na którym został utworzony Park Krajobrazowy Dolina Dolnej Odry. To torfowiska i mokradła poprzecinane siecią kanałów i starorzeczy z florą i fauną niespotykaną już w dolinach innych, wielkich rzek europejskich.



Droga S6 nabiera kształtu

Odcinek drogi ekspresowej z Goleniowa do Koszalina zostanie otwarty wiosną. To oznacza, że z Kołbaskowa szybciej dojedziemy na plażę w Kołobrzegu, niż w Świnoujściu

Droga nr 6 zaczyna się w naszej gminie, na granicy w Kołbaskowie. Biegnie na wschód omijając Szczecin, dalej przez Goleniów, Koszalin, Słupsk dochodzi do Trójmiasta. Jest głównie wąską, zatłoczoną, pełną wsi i miasteczek drogą, ale to się zmienia.

Wiosną 2016 rozpoczęto prace na pierwszym odcinku Koszalin – Sianów (20,1 km). Kilka miesięcy później rozpoczęto budowę dwupasmówki z Goleniowa do Koszalina (120 km). Dziś prace na tym dłuższym odcinku są zaawansowane, najbardziej na szlaku Goleniów – Nowogard. Jak informują drogowcy, nie ma zagrożenia, że cała dwupasmówka Goleniów – Koszalin za kilka miesięcy nie zostanie oddana do użytku. Gorzej wygląda sytuacja na odcinku Koszalin – Sianów. Miał być pierwszym, który zostanie oddany do eksploatacji, bo w lipcu 2018 r., ale podziemne jezioro odkryte na północ od Góry Chełmskiej wydłuży realizację inwestycji o około dwa lata.

Co odcinek Goleniów – Koszalin oznacza dla mieszkańców gminy Kołbaskowo? Skróci podróż z np. Przeclawia do Koszalina czy Gdańska, ale otwiera też inne możliwości. Dziś rodziny z Kołbaskowa czy Warzymic jadą nad morze do Świnoujścia (ok. 120 km), Międzyzdrojów (103 km), Dziwnowa (106 km) czy Połbierowa (112 km), gdzie za Goleniowem wpa-



Na zdjęciu węzeł Goleniów Północ

Fot. GDDKiA

„ Nie ma zagrożenia, że za kilka miesięcy cała dwupasmówka Goleniów - Koszalin nie zostanie oddana do użytku

dają w „wąskie gardło”, do tego latem wiecznie zakorkowane. Często podróż trwa wtedy dwie godziny lub dłużej, a do Świnoujścia, przez prom, jeszcze dłużej. Dzięki nowej dwupasmowej „szóstce” szybciej i wygodniej dojedziemy np. do Kołobrzegu. 135 km z Kołbaskowa można będzie pokonać w nieco ponad godzinę.

Docelowo dwupasmowa „szóstka” ma połączyć Szczecin z Trójmiastem. Jak wygląda

sytuacja na pozostałych odcinkach? 5 czerwca 2018 r. zapadła decyzja dotycząca powstania S6 na wschód od Koszalina. Droga ta, do miejscowości Bożepole Wielkie (10 km od Lęborka) ma być wybudowana w formule partnerstwa publiczno-prywatnego (PPP). Podobnie zachodnia obwodnica Szczecina, która ma przebiegać przez naszą gminę. Zastosowanie modelu PPP w tym przypadku nie wiąże się z wprowadzeniem opłat dla kierowców aut osobowych – zapewnia rząd. Jednak są wątpliwości czy jest szansa na realizację drogi w takim systemie.

Natomiast odcinek pomiędzy Bożympołem Wielkim a Trójmiastem, tzw. Trasa Kaszubska, jest w fazie realizacji. Dyrekcja dróg podpisała umowy w formie projektuj i buduj z wykonawcami wszystkich trzech odcinków, na jakie podzielono inwestycję. Pierwsze pojazdy mają pojechać tą trasą w drugiej połowie 2021 roku.

Budowa obwodnicy Przeclawia za kilka miesięcy

W marcu tego roku podpisano umowę na budowę obwodnicy Przeclawia i Warzymic. Co dziś się dzieje w tej sprawie?

W marcu 2018 roku w gmachu Zachodniopomorskiego Urzędu Wojewódzkiego w Szczecinie pojawili się m.in. Joachim Bruździński, minister spraw wewnętrznych i administracji; Andrzej Adamczyk, minister infrastruktury oraz Tomasz Hinc, wojewoda zachodniopomorski, by ogłosić podpisanie umowy z firmą Energopol. - To bardzo oczekiwana droga. Kierowcy, którzy stoją w korkach - dziesiątki, setki godzin swojego życia marnują na to, żeby przejechać tym odcinkiem - mają dziś przed sobą bardzo pozytywną perspektywę. W roku 2021 ta droga zostanie zrealizowana - zapewniał Andrzej Adamczyk.

Dziś o prace nad obwodnicą zapytaliśmy Mateusza Grzeszczuka, rzecznika szcześciń-

skiego oddziału Generalnej Dyrekcji Dróg Krajowych i Autostrad.

- Prace projektowe idą zgodnie z harmonogramem – mówi Mateusz Grzeszczuk. - Na początku przyszłego roku planowane jest złożenie wniosku o wydanie decyzji ZRID (decyzja zezwalająca na realizację inwestycji drogowej - red.). Rozpoczęcie prac budowlanych powinno nastąpić w pierwszej połowie przyszłego roku - dodaje.

Przypomnijmy, Energopol wybuduje arterię w systemie zaprojektuj i wybuduj. Koszt obwodnicy to 140 mln zł. Nowa droga będzie

miała 6,5 km długości. Będzie dwujezdniową drogą klasy GP (główna ruchu przyspieszonego). Rozpocznie się od ronda Hakena w Szczecinie, będzie biegła w kierunku południowym, omijając od wschodu Przeclaw i Warzymice. Z autostradą A6 połączy się poprzez nowy węzeł Kołbaskowo, zlokalizowany około 1,2 km na wschód od istniejącego węzła drogowego Kołbaskowo (który zostanie zlikwidowany) wybudowanego jeszcze w połowie lat 30. ubiegłego wieku.

To duży sukces władz gminy Kołbaskowo, które były mocno zaangażowane w powstanie drogi. „Brawo Małgorzata Schwar, wójt Gminy Kołbaskowo! Dziełnie i z wielkim zaangażowaniem od lat walczyła o obejście Warzymic i Przeclawia. I wywalczyła :)” - skomentowała na facebooku Małgorzata Jacyna-Witt, szcześcińska radna. Sławomir Nitras podkreślił swego czasu w wywiadzie dla Gazety Wyborczej, że przeznaczenie funduszy na obwodnicę Przeclawia i Warzymic to w dużej mierze zasługa wójt gminy, Małgorzaty Schwar.



300 złotych dla każdego ucznia



Rządowy program Dobry Start (300+) wszedł w życie.

– Świadczenie zasili budżety domowe i pomoże lepiej doposażyć na nowy rok szkolny uczniów – mówi Elżbieta Rafalska, minister rodziny, pracy i polityki społecznej

To oznacza, że każde uczące się dziecko otrzyma jednorazowo 300 zł na wyprawkę szkolną. Świadczenie będzie przyznawane m.in. na wniosek rodzica, opiekuna lub rodziny zastępczej.

- Jest to program, który będzie też realizowany w następnym roku. Aż 4 mln 600 osób otrzyma świadczenia. Łączny koszt programu to 1 mld 400 mln zł – dodała Elżbieta Rafalska.

Dla kogo?

Świadczenie będzie przysługiwało na dziecko do ukończenia 18. roku życia lub 20. roku życia w razie kontynuowania rozpoczętej przed ukończeniem 18 lat nauki w danej szkole. W przypadku dzieci niepełnosprawnych uczących się w szkole świadczenie przysługiwałoby do ukończenia 24. roku życia.

Świadczenie będzie przysługiwało, gdy dziecko zostanie umieszczone w domu pomocy społecznej, młodzieżowym ośrodku wychowawczym, schronisku dla nieletnich, zakładzie poprawczym, areszcie śledczym, zakładzie karnym, szkole wojskowej lub innej szkole, jeżeli instytucje te zapewniają nieodpłatnie pełne utrzymanie, albo w pieczy zastępczej (w takim

przypadku świadczenie „Dobry start” będzie przysługiwało osobom sprawującym pieczę zastępczą).

Gdzie i kiedy złożyć wniosek?

Drogą elektroniczną można je składać od 1 lipca 2018 roku. Miesiąc później, 1 sierpnia, ruszy przyjmowanie wniosków papierowych. Mieszkańcy gminy Kolbaskowo mogą je składać w Ośrodku Pomocy Społecznej (Rosówek 16). Uwaga, należy to zrobić do 30 listopada 2018 roku.

- Wnioski złożone po tym czasie nie będą rozpatrywane - uczuła Krzysztof Michałkiewicz, wiceminister rodziny, pracy i polityki społecznej. – Najlepiej zrobić to drogą elektroniczną. Będzie najszybciej – dodał.

Samorządy od momentu otrzymania poprawnie wypełnionych dokumentów mają dwa miesiące na wypłacenie świadczenia.

Rodziny otrzymają świadczenie bez względu na dochód. Będzie ono nieopodatkowane i nie będzie miało wpływu na starania się o inne zapomogi.

” *Wniosek trzeba złożyć do 30 listopada. Po tym czasie wnioski nie będą rozpatrywane*

**Krzysztof Michałkiewicz,
wiceminister rodziny, pracy
i polityki społecznej**

Ochrona danych osobowych. Informacja o prywatności

Zgodnie z art. 13 ust. 1 i 2 Rozporządzenia Parlamentu Europejskiego i Rady (UE) 2016/679 z dnia 27.04.2016 r. w sprawie ochrony osób fizycznych w związku z przetwarzaniem danych osobowych i w sprawie swobodnego przepływu takich danych oraz uchylenia dyrektywy 95/46/WE (ogólne rozporządzenie o ochronie danych) zwanego dalej RODO informujemy:

1. Administratorem Pani/Pana danych osobowych jest Wójt Gminy Kolbaskowo z siedzibą w Kolbaskowie 106, 72-001 Kolbaskowo, tel. 91 311 95 10, e-mail: biuro@kolbaskowo.pl.

2. W sprawach związanych z danymi osobowymi można kontaktować się z inspektorem ochrony danych w Urzędzie Gminy w Kolbaskowie pod adresem e-mail: iodo_kolbaskowo@wp.pl; za pomocą telefonu nr 91 311 95 10 lub pod wskazanym adresem urzędu.

3. Pani/Pana dane osobowe przetwarzane będą w celu wypełnienia obowiązku prawnego ciążącego na Administratorze, na podstawie art. 6 ust. 1 lit. c RODO, bądź wykonania zadania realizowanego w interesie publicznym lub w ramach sprawowania władzy publicznej powierzonej Administratorowi, na podstawie art. 6 ust. 1 lit. e RODO.

4. W związku z przetwarzaniem danych w celu wskazanym powyżej, Pani/Pana dane osobowe mogą być udostępniane innym odbiorcom lub kategoriom odbiorców danych osobowych, którymi mogą być:

a) podmioty upoważnione do odbioru Pani/Pana danych osobowych na podstawie odpowiednich przepisów prawa;

b) podmioty, które przetwarzają Pani/Pana dane osobowe w imieniu Administratora na podstawie zawartej umowy powierzenia przetwarzania danych osobowych (tzw. podmioty przetwarzające).

5. Pani/Pana dane osobowe nie będą przekazywane do państw trzecich.

6. Pani/Pana dane osobowe będą przetwarzane przez okres niezbędny do realizacji wskazanego powyżej celu przetwarzania, w tym również obowiązku archiwizacyjnego wynikającego z przepisów prawa.

7. W związku z przetwarzaniem przez Administratora danych osobowych przysługuje Pani/Panu prawo: dostępu do treści danych, do sprostowania danych, do usunięcia danych, do ograniczenia przetwarzania danych, do przenoszenia danych, do wniesienia sprzeciwu wobec przetwarzania danych. (Uwaga: realizacja powyższych praw musi być zgodna z przepisami prawa, na podstawie których odbywa się przetwarzanie danych oraz RODO, a także m.in. z zasadami wynikającymi z kodeksu postępowania administracyjnego czy archiwizacji).

8. Ma Pani/Pan prawo wniesienia skargi do organu nadzorczego, tj. Prezesa Urzędu Ochrony Danych Osobowych.

9. Podanie przez Panią/Pana danych osobowych jest: a) warunkiem prowadzenia sprawy w Urzędzie Gminy Kolbaskowo i wynika z przepisów prawa; b) dobrowolne, jednak niezbędne do załatwienia sprawy w Urzędzie Gminy Kolbaskowo.

10. Pani/Pana dane nie będą poddawane zautomatyzowanemu podejmowaniu decyzji, w tym również profilowaniu.



Rośnij z nami w Przecławiu

Dzieci z Przedszkola Publicznego w Przecławiu świetnie bawiły się na zabawie "Rośnij z nami". Były robione na miejscu lizaki, wata cukrowa, dmuchańce, Myszka Miki i Minionek.

Przypomnijmy, w grudniu 2016 r. Gmina Kolbaskowo podpisała umowę z Wojewódzkim Urzędem Pracy na realizację projektu pn. "Rośnij z nami – utworzenie nowych miejsc wychowania przedszkolnego w Przecławiu w gminie Kolbaskowo". Projekt uzyskał dofinansowanie ze środków UE z Europejskiego Funduszu Społecznego w ramach RPO Województwa Zachodniopomorskiego na lata 2014-2020, działanie 8.1 - Upowszechnianie edukacji przedszkolnej. Główne efekty projektu to utworzenie 136 nowych miejsc w przedszkolu dla 3 i 4-latków, objęcie 136 dzieci zajęciami edukacyjno-rozwojowymi, co da wzrost liczby dzieci objętych wsparciem w ramach edukacji przedszkolnej o 47,72 % (w stosunku do 2016 r.). Wartość projektu: 1 240 612,80 zł. Dofinansowanie z Europejskiego Funduszu Społecznego: 1 054 520,87 zł (85 %). Wkład własny Gminy: 186 091,93 zł (15%).





PODZIAŁ GMINY KOŁBASKOWO NA OKRĘGI WYBORCZE

| <i>numer okręgu wyborczego</i> | <i>granice okręgu wyborczego</i> | <i>ilość radnych wybieranych w okręgu wyborczym</i> |
|--------------------------------|---|---|
| 1 | Sołectwa: Kołbaskowo z miejscowościami Kołbaskowo i Rosówek, Siadło Górne | 1 |
| 2 | sołectwa: Kamieniec, Moczyły z miejscowościami Moczyły i Kamionki, Pargowo, Siadło Dolne | 1 |
| 3 | sołectwa: Kurów i Ustowo | 1 |
| 4 | Sołectwa: Barnisław, Będargowo, Karwowo i Smolećcin | 1 |
| 5 | Sołectwa: Bobolin, Stobno i Warnik | 1 |
| 6 | sołectwo Ostoja z miejscowościami Ostoja, Przylep i Rajkowo | 1 |
| 7 | część sołectwa Przeclaw obejmująca miejscowość Przeclaw od numeru 1 do numeru 28A, ulice: Aleja Kasztanowa, Klonowa, Lipowa, Aleja Brzozowa oraz miejscowość Smętowice | 1 |
| 8 | część sołectwa Przeclaw obejmująca miejscowość Przeclaw od numeru 29 do numeru 48A | 1 |
| 9 | część sołectwa Przeclaw obejmująca miejscowość Przeclaw od numeru 49 do numeru 57D | 1 |
| 10 | część sołectwa Przeclaw obejmująca miejscowość Przeclaw od numeru 58 do numeru 84A | 1 |
| 11 | część sołectwa Przeclaw obejmująca miejscowość Przeclaw od numeru 85 do końca | 1 |
| 12 | część sołectwa Warzymice obejmująca miejscowość Warzymice od numeru 1 do numeru 70 oraz ulice: Rubinowa, Słoneczna, Oliwkowa, Szafirowa, Turkusowa, Wrzosowa, Złota | 1 |
| 13 | część sołectwa Warzymice obejmująca miejscowość Warzymice ulice: Tęczowe Ogrody, Dębowa, Irysowa, Pod Zodiakiem, Zaciszna, Sympatyczna | 1 |
| 14 | część sołectwa Warzymice obejmująca miejscowość Warzymice od numeru 71 do numeru 150 oraz ulicę Brzeziny | 1 |
| 15 | część sołectwa Warzymice obejmująca miejscowość Warzymice od numeru 151 do końca | 1 |

Gmina podzielona na okręgi i obwody wyborcze

Najbliższe wybory samorządowe odbędą się jesienią tego roku. W gminie Kołbaskowo będzie 6 obwodów i 15 okręgów

Jak informuje Państwowa Komisja Wyborcza, w związku z nowelizacją przepisów wyborczych rady gmin są zobowiązane do dokonania podziału gmin na okręgi wyborcze i obwody głosowania.

Radni przyjęli uchwałę w sprawie podziału gminy na stałe obwody głosowania oraz okręgi wyborcze.

Wyjaśnijmy, obwód głosowania to stała jednostka terytorialna utworzona na obszarze gminy w celu przeprowadzenia wyborów i referendum. Obwody powszechne (obejmujące 500 do 3 tys. mieszkańców) tworzy rada gminy.

Natomiast okręg wyborczy to jednostki podziału terytorialnego Polski w celu przeprowadzenia wyborów powszechnych do Sejmu, Senatu, Parlamentu Europejskiego, rad gmin i powiatów oraz sejmików. Każdy z okręgów posiada określoną liczbę mandatów.

PODZIAŁ GMINY KOŁBASKOWO NA STAŁE OBWODY GŁOSOWANIA

| numer stałego obwodu głosowania | granice stałego obwodu głosowania | siedziba obwodowej komisji wyborczej |
|--|--|--|
| 1 | Kamieniec, Kamionki, Kołbaskowo, Kurów, Moczyły, Pargowo, Rosówek, Siadło Dolne, Siadło Górne, Ustowo | Zespół Placówek Oświatowych Kołbaskowo 57 72-001 Kołbaskowo |
| 2 | Barnisław, Będargowo, Bobolin, Karwowo, Ostoja, Przylep, Rajkowo, Smolećcin, Stobno, Warnik | Szkoła Podstawowa Będargowo 1 72-005 Przeclaw |
| 3 | Przeclaw od numeru 1 do numeru 48A i ulice: Aleja Kasztanowa, Klonowa, Lipowa, Aleja Brzozowa oraz miejscowość Smętowice | Szkoła Podstawowa Przeclaw 27A 72-005 Przeclaw |
| 4 | Przeclaw od numeru 49 do końca | Szkoła Podstawowa Przeclaw 27A 72-005 Przeclaw |
| 5 | Warzymice od numeru 1 do numeru 70 oraz ulice: Rubinowa, Słoneczna, Oliwkowa, Szafirowa, Turkusowa, Wrzosowa, Złota, Tęczowe Ogrody, Dębowa, Irysowa, Pod Zodiakiem, Zaciszna, Sympatyczna | Publiczne Gimnazjum Przeclaw 27C 72-005 Przeclaw |
| 6 | Warzymice od numeru 71 do końca i ulica Brzeziny | Publiczne Gimnazjum Przeclaw 27C 72-005 Przeclaw |

W Stobnie śpiewają gwiazdy

Rozmowa z Borysem Sawaszkiewiczem, muzykiem, współwłaścicielem wydawnictwa i studia nagrań Stobno Records w Stobnie



Borys Sawaszkiewicz

- Skąd pomysł na wydawnictwo i studio nagrania?

- Jestem z wykształcenia muzykiem. Jako dziecko, miałem wtedy 4 lata, zostałem wmanewrowany przez rodziców w edukację artystyczno-muzyczną. Musiałem, niestety, pokonać wszystkie szczeble szkolnictwa artystycznego, czyli szkołę pierwszego stopnia, później drugiego stopnia, następnie studia i tak się stało, że jestem w tym kierunku wykształcony. Czy to ma jakiś związek z prowadzeniem wytwórni i studia nagraniowego, raczej wątpię, bo posiadając takie wykształcenie powinienem być nauczycielem, lub wirtuozem grającym w filharmonii, operze czy innych miejscach zrzeszających muzyków klasycznych, ponieważ w czasach kiedy ja się edukowałem nie było żadnej szkoły w województwie, która edukowałaby muzyków rozrywkowych. A zasady w muzyce klasycznej są zupełnie inne niż w muzyce rozrywkowej...

- Na jakim instrumencie grałeś w szkole muzycznej?

- Zaczęłem od fortepianu, później zmieniłem instrument na perkusję, ale mi w głowie cały czas siedziała muzyka rozrywkowa.

- A w którym momencie pojawił się pomysł ze studiem?

- To się pojawiło w sposób naturalny. Grałem w wielu różnych zespołach. Później przyszedł czas, by pisać piosenki. A każdy muzyk chciałby pokazać swoją pracę światu, ale to kosztuje bardzo dużo. Zaczęłem kombinować, w jaki sposób można rejestrować muzykę. Pierwszym etapem było stworzenie warunków nagraniowych. Stwierdziłem, że czas się uczyć realizacji dźwięku. Miałem ku tego sprzyjające warunki, dlatego, że już nieistniejący zespół Big Fat Mama ze Szczecina był swego czasu takim niezłym rokującym bandem, który miał szansę zrobić karierę. Graliśmy na festiwalu w Opolu, na dużej scenie Woodstocku i to otworzyło mi drogę do tego, żeby móc się kształcić w kwestii realizacji dźwięku dlatego, że razem z zespołem trafiliśmy do Studia Izabelin pod Warszawą. Tam spędziłem dwa lata ucząc się i podpatrując prace przy realizacji płyt i ich produkowaniu.

- Zanim otworzyłeś studio w Stobnie, był Szczecin...

- Tak, to był taki epizod związany z instytucją pożytku publicznego. Nazywała się ERKA, mieściła się przy ul. Krzywoustego. Ja jakimś zbiegiem okoliczności znalazłem się w otoczeniu tych ludzi. Z dyrektorem stowarzyszenia stwierdziliśmy, że założymy studio nagraniowe, takie amatorskie, które pomagałoby nam w realizowaniu swoich projektów i przy okazji byłoby taką świetlicą środowiskową dla dzieci-

ków z okolicy, które szwendały się po mieście, a aspirowały do tego, by robić coś muzycznie. Głównie to był rap, bo młodzi byli tym zafascynowani. To nie miało wymiaru komercyjnego, głównie to była nasza pracownia. Z czasem miasto Szczecin odebrało budynek stowarzyszeniu. Ten etap się skończył i zaczęły się moje poszukiwania tego, co dalej.

- Pojawiło się Stobno...

- Tak się życie moje poukładało, że przeprowadziłem się do Stobna. Okazało się, że tutaj są o tyle ciekawe warunki, że można coś zrobić. Spróbowałem razem z przyjacielem Karolem Majtasem, który jest moim współnikiem. Razem jesteśmy ojcami przedsiębiorstwa Stobno Records. Karol to świetny fachowiec, mikser, który zajmuje się obróbką końcową materiału muzycznego, do tego świetny człowiek.

- Czyli we własnym domu zaadaptowałeś pomieszczenia na studio?

- Dokładnie. Ale tak naprawdę kosztem domu. Studio potrzebuje dużo przestrzeni. Kiedy powstało pierwsze pomieszczenie stwierdziłem, że jest za mało miejsca i zaanektowałem kolejne, by stały się pomieszczeniami studia...

- I coś z tego mieszkania zostało?

- (śmiej) Właśnie nie za wiele, nad czym ubolewa moja partnerka.

- Z pewnością dobrze pamiętasz pierwszą piosenkę nagraną w Stobnie?

- Tak, to było 8-9 lat temu. To było ciekawe wydarzenie. Pierwsza piosenka nagrana w tym studiu, to był aranż piosenki Filipinek, który został nagrany na potrzebę jubileuszowego wydawnictwa wydanego przez Miasto Szczecin wraz z Radiem Szczecin ("VA - Inspired by Filipinki" - płyta nagrana z okazji 50-lecia powstania Filipinek - red.). Piosenkę nagrał zespół Fat Belly Family.

- Jak długo powstawała piosenka?

- Proces twórczy był ułatwiony, ponieważ to był aranż. Sama struktura harmoniczna, słowna, melodyjna została napisana wiele lat wcześniej. Tutaj trzeba było zrobić ją po swojemu, czyli jakby rozdzielić wszystkie części i przyjrzeć się każdej z osobna, a potem ulepszyć to na nowo, z charakterem zespołu, którego

nagrywam. Próby trwały ok. 30, nazwę to roboczo godzin, oczywiście rozłożonych na kilka dni. Samo nagrywanie trwało dwa dni-trzy dni.

- Zadowolony byłeś z efektu?

- Kompletnie nie (śmiej się). To były nasze początki. To było ponad nasze możliwości, ale stwierdziliśmy, że trzeba się rzucać na głęboką wodę. Musieliśmy na początku pożyczyć sporo sprzętu. Realizacja dźwięku wymaga drogich narzędzi. I tak naprawdę ta droga wyposażania studia trwa nadal, aby dźwięk spełniał światowe normy. Nie mamy milionów do utopienia, jesteśmy ludźmi z pasją, cały czas pracujemy i uczymy się.

- Jacy znani artyści nagrywali w Stobnie?

- Na przykład Joanna Kołaczkowska z Kabaretu Hrabi nagrywała u nas audiobooka, Damian Ukeje, laureat The Voice of Poland, Maciej Czaczek, laureat Must Be the Music, Michał Grobelny, laureat Szansy na sukces, znany ostatnio zespół Tulia. Dziewczyny realizowały u nas film dokumentujący ich twórczość. Nagrywały u nas zespoły Bracia, Bubliczki, Chorzcy, Cheap Tabacco, Jan Gałach Band, Pogodno, Chango. Często u nas bywa Piotr Banach, zrobiliśmy wspólnie bajkę. I ciekawostka, z uczniami szkoły w Będargowie nagraliśmy hymn szkoły o rotmistrzu Pileckim. Ta lista jest długa i musiałbym trochę jeszcze poszperać w pamięci...

- Twoje marzenie, z kim chciałbyś pracować?

- Z Kasią Nosowską, jest to nietuzinkowa artystka, jest świetna w każdym calu. Ale tak naprawdę takich artystów jest cała masa. Jeff Beck, Jack White, gdybym mógł mieć tutaj takich artystów, to... Boże, wspaniale by było. Niewiele brakowało, a wielka gwiazda zawitałaby do nas. Prawie była u nas Macy Grey. Przy okazji koncertu w szczecińskim Zamku, nagle powiedziała, że ma pomysł na piosenkę i chciałaby chociaż „rybkę” nagrać i że ona potrzebuje natychmiast studia. Zgłoszono się do nas. No, ale jak to artysta, ma zmienne nastroje i jak zjadła obiad to już nie chciało jej się ruszać z miejsca. Otarliśmy się o gwiazdę światowego formatu... (śmiej)

- Oprócz pracy w studio, nadal grasz i to nie tylko w kraju?

- Tak, gram na fortepianie w różnych formacjach, z Big Fat Mama zjechaliśmy niemal całą Europę, z zespołem Jan Gałach Band grałem trasę w Stanach, a także na największym festiwalu bluesowym na świecie w Memphis. Sporo koncertów za granicą było także z Chango. Latem przed nami sporo festiwali w Polsce z Chango, także koncerty w Anglii i Berlinie, w zasadzie każdy weekend to koncert, także sporo się dzieje.

” *Pierwsza piosenka nagrana w tym studiu to był aranż utworu Filipinek. Utwór nagrał zespół Fat Belly Family*

Wszystkie kadry pochodzą z filmu
o kościółku w Będargowie z cyklu
"Zabytki Gminy Kołbaskowo"



Kościółek w Będargowie

To jeden z piękniejszych zabytków w gminie Kołbaskowo. Kościółek w Będargowie zbudowano około 1220 roku. Dawniej miał wieżę. Zostały po niej podpory od strony wejścia. - Przypominają mi wielkie łapy Sfinksa - mówi z uśmiechem Pola, 9-latka z Warzymic, która prezentuje nasze gminne zabytki. Odcinek z Będargowa oraz wcześniejsze z Kołbaskowa, Bobolina, Karwowa czy Ostoi - szukajcie na profilach

Gminy Kołbaskowo na YouTube lub Facebooku.

Zeskanuj kod
i zobacz film



Wieża zniknęła
w XIX wieku

Przy wejściu do świątyni



- Te aniołki są oryginalne - powiedział nam ksiądz z Będargowa



- Jeśli filmik Wam się
podał to dajcie łapkę w górę - mówi Pola